

Ministerstvo financií Slovenskej republiky ako Sprostredkovateľský orgán pod riadiacim orgánom pre Operačný program Informatizácia spoločnosti

vyhlasuje

výzvu na

Národný projekt: Elektronické služby katastra nehnuteľností

kód: OPIS-2009/1.1/06-NP

pre

Operačný program Informatizácia spoločnosti



TVORÍME VEDOMOSTNÚ SPOLOČNOSŤ
Európsky fond regionálneho rozvoja

- Prioritná os 1: Elektronizácia verejnej správy a rozvoj elektronických služieb
- Opatrenie 1.1: Elektronizácia verejnej správy a rozvoj elektronických služieb na centrálnej úrovni

Dátum vyhlásenia výzvy: 30. 01. 2009

Dátum uzávierky výzvy: 30. 04. 2009

Obsah

1	Úvod	1
2	Jadro	2
2.1	Popis cieľov	2
2.1.1	Všeobecné ciele danej prioritnej osi a opatrenia OPIS	2
2.1.2	Ciele tohto projektu	2
2.1.3	Indikátory projektu	2
2.2	Oprávnenosť poskytnutia pomoci	3
2.2.1	Oprávnené aktivity	3
2.2.1.1	Služby	5
2.2.1.2	Nákup IKT	6
2.2.2	Oprávnení žiadatelia	6
2.2.3	Oprávnené výdavky	6
2.2.3.1	Neoprávnené výdavky	8
2.2.4	Miesto realizácie projektu	9
2.2.5	Miesto používania výsledkov projektu	9
2.2.6	Dĺžka realizácie projektu	9
2.2.7	Maximálna výška pomoci	9
2.2.8	Forma a Intenzita pomoci	9
2.3	Podmienky poskytnutia pomoci	9
2.3.1	Legislatívne podmienky	10
2.3.2	Technologické podmienky	10
2.3.3	Organizačné a procesné podmienky	11
2.3.4	Ekonomické a finančné podmienky	11
2.4	Proces predkladania žiadostí o NFP	11
2.5	Kontakty pre bližšie informácie a spôsob komunikácie	12
3	Prílohy	12
A	Definície elektronických služieb projektu	15
A.1	Vstupné služby	17
A.1.1	Používateľské služby	17
A.1.1.1	Podanie návrhu na vklad do KN	17
A.1.1.2	Podanie návrhu na záznam do KN	17
A.1.1.3	Podanie návrhu na zápis nájmu k pozemku do KN	18
A.1.1.4	Podanie návrhu na doplnenie údajov na list vlastníctva do KN	19
A.1.1.5	Podanie návrhu na opravu chyby v katastrálnom operáte do KN	19
A.1.1.6	Podanie návrhu na zápis poznámky do KN	20
A.1.1.7	Podanie námietky proti chybám v obnovenom katastrálnom operáte do KN	21
A.1.1.8	Podanie žiadosti na poskytnutie údajov z KN	22

A.1.1.9	Podanie žiadosti na poskytnutie údajov z pozemkovej knihy	22
A.1.1.10	Podanie informácie do elektronického registratúrneho strediska KN – elektronický dokument	23
A.1.1.11	Podanie informácie do elektronického registratúrneho strediska KN – elektronický dokument opatrený ZEP	24
A.1.1.12	Informovanie sa o prijatí podania do registra o katastrálnom konaní	25
A.1.1.13	Informovanie sa o stave podania v registri o katastrálnom konaní	25
A.1.1.14	Informovanie sa o prijatej žiadosti na poskytnutie údajov z KN	26
A.1.1.15	Informovanie sa o stave spracovania žiadosti na poskytnutie údajov z KN	27
A.1.1.16	Informovanie sa o prijatí požiadavky na KN na overenie listín	28
A.1.1.17	Informovanie sa o stave spracovania požiadavky na KN na overenie listín	28
A.2	Výstupné služby	29
A.2.1	Používateľské služby	29
A.2.1.1	Poskytnutie metaúdajov o súbore geodetických informácií z KN podľa vyhľadávacích kritérií	29
A.2.1.2	Poskytnutie priestorovej informácie zo súboru geodetických informácií z KN	30
A.2.1.3	Poskytnutie informácie z KN o vlastníkoch a iných oprávnených osobách	31
A.2.1.4	Poskytnutie informácie z KN o nehnuteľnostiach	32
A.2.1.5	Poskytnutie informácie z KN o právach k nehnuteľnostiam	33
A.2.1.6	Poskytnutie informácie z KN o registri územno-technických jednotiek	34
A.2.1.7	Poskytnutie informácie z KN o číselníkoch	35
A.2.1.8	Poskytnutie sumárnych údajov z KN o pôdnom fonde	35
A.2.1.9	Poskytnutie výpisu z listu vlastníctva z KN	36
A.2.1.10	Poskytnutie výpisu z listu vlastníctva z KN na právne účely	37
A.2.1.11	Poskytnutie kópie z katastrálnej mapy z KN pre katastrálne územia s platnou vektorovou katastrálnou mapou	37
A.2.1.12	Poskytnutie informácie z KN rozšírené o BPEJ pre územia s ukončeným registrom obnovenej evidencie pozemkov	38
A.2.1.13	Poskytnutie informácie z KN o súpise parciel registra C a E	39
A.2.1.14	Poskytnutie informácie z KN o súpise stavieb	40
A.2.1.15	Poskytnutie informácie z KN o súpise vlastníkov	40
A.2.1.16	Poskytnutie informácie z KN o súpise správcov	41
A.2.1.17	Poskytnutie informácie z KN o súpise nájomcov	42
A.2.1.18	Poskytnutie informácie z KN o súpise iných oprávnených osôb	43
A.2.1.19	Poskytnutie informácie z KN o súpise právneho vzťahu k nehnuteľnosti	44
A.2.1.20	Poskytnutie informácie z KN na vybrané geodetické činnosti v KN	45
A.2.1.21	Poskytnutie papierového dokumentu z elektronického registratúrneho strediska KN	45

A.2.1.22	Poskytnutie elektronického dokumentu z elektronického registrátorného strediska KN	46
A.2.1.23	Poskytnutie elektronického dokumentu opatreného ZEP z elektronického registrátorného strediska KN	47
A.2.1.24	Poskytnutie informácie z elektronického dokumentu v elektronickom registrátornom stredisku KN	48
A.2.1.25	Poskytnutie informácie o elektronickom dokumente v elektronickom registrátornom stredisku KN	48
A.2.1.26	Poskytnutie sledovania zmien na listoch vlastníctva v KN	49
A.2.1.27	Poskytnutie sledovania priebehu overovania výsledkov geodetických prác v KN	50
A.2.1.28	Poskytnutie sledovania stavu katastrálneho konania v KN	51
B	Vysvetlivky	52
B.1	Zoznam skratiek a pojmov	52

1 Úvod

V rámci tejto Výzvy na predkladanie žiadostí o nenávratný finančný príspevok (ďalej len „výzva“) môže žiadateľ o nenávratný finančný príspevok (ďalej len „žiadateľ o NFP“) predkladať žiadosť o nenávratný finančný príspevok (ďalej len „žiadosť o NFP“) v rámci Operačného programu Informatizácia spoločnosti (ďalej „OPIS“), prioritnej osi 1 Elektronizácia verejnej správy a rozvoj elektronických služieb, opatrenie 1.1 Elektronizácia verejnej správy a rozvoj elektronických služieb na centrálnej úrovni na národný projekt Elektronické služby katastra nehnuteľností, definovaný v zozname národných projektov schválenom riadiacim orgánom OPIS.

Opatrenie je zamerané na:

- vytvorenie a udržateľný rozvoj základných komponentov eGovernmentu, hlavne kvalitného back-office štátnej správy, prostredníctvom investícií do zdieľaného HW, SW a aplikácií prevažne typu G2G podporujúce efektívny výkon procesov na úsekoch štátnej správy v súlade s Národnou koncepciou informatizácie verejnej správy v SR, ktorý umožní integráciu IKT a vybraných procesov verejnej správy do jedného bodu – front Office a sprístupnenie služieb eGovernmentu cez prístupové komponenty, ktorými sú internet, call centrum a IOM,
- vytvorenie a udržateľný rozvoj špecializovaných komponentov eGovernmentu, a zavádzanie služieb eGovernmentu v zmysle stratégie i2010 a v súlade so všeobecne uznávanými princípmi eGovernmentu,
- zavádzanie rozšírených služieb eGovernmentu, identifikovaných v stratégii i2010 a v súlade s konceptom elektronických služieb poskytovaných verejnou správou, tak aby boli efektívne, užitočné, prístupné a v zmysle všeobecne uznávaných princípov eGovernmentu.

Operačný program Informatizácia spoločnosti je spolufinancovaný z Európskeho fondu regionálneho rozvoja.

2 Jadro

2.1 Popis cieľov

2.1.1 Všeobecné ciele danej prioritnej osi a opatrenia OPIS

Globálny cieľ operačného programu: Vytvorenie inkluzívnej informačnej spoločnosti ako prostriedku pre rozvoj vysoko výkonnej vedomostnej ekonomiky.

Špecifický cieľ prioritnej osi: Efektívna verejná správa

Cieľ opatrenia: Efektívna štátna správa

Táto výzva sa vzťahuje na Prioritnú tému 13 – Služby a aplikácie pre občana

2.1.2 Ciele tohto projektu

- Centralizácia informačného systému katastra nehnuteľností a vytvorenie jednotného a dátovo konzistentného zdroja údajov o katastri nehnuteľností.
- Vytvorenie referenčných zdrojových údajov národnej infraštruktúry priestorových informácií.
- Sprístupnenie elektronických služieb katastra nehnuteľností a zabezpečenie ich použiteľnosti na právne úkony.
- Vytvorenie elektronických služieb registratúrneho strediska ako jednotného a dátovo konzistentného zdroja údajov katastra nehnuteľností, sprístupnenie týchto služieb a zabezpečenie ich použiteľnosti na právne úkony.
- Efektívna integrácia elektronických služieb katastra nehnuteľností do celkovej architektúry eGovernmentu, t.j. poskytovanie elektronických služieb katastra nehnuteľností iným modulom ISVS a efektívne využívanie zdieľaných elektronických služieb poskytovaných inými modulmi ISVS.

Dosiahnutie uvedených cieľov predpokladá realizáciu aktivít rámcovo uvedených v časti 2.2.1.

2.1.3 Indikátory projektu

Dosiahnutie vyššie uvedených cieľov bude prijímateľ monitorovať prostredníctvom indikátorov výsledku a dopadu uvedených v prílohe č. 3.5. V prípade, že projekt prispieva k problematike horizontálnych priorít, žiadateľ vyberie zo zoznamu indikátorov príslušný indikátor horizontálnej priority.

Každý projekt musí mať minimálne jeden ukazovateľ výsledku a jeden ukazovateľ dopadu, pričom platí, že výsledok projektu musí mať jednoznačnú logickú väzbu na podporované aktivity projektu. Pre každú prioritnú tému v projekte musí byť definovaný minimálne jeden výsledkový ukazovateľ.

2.2 Oprávnenosť poskytnutia pomoci

2.2.1 Oprávnené aktivity

Oprávnenými aktivitami národného projektu Elektronické služby katastra nehnuteľností sú aktivity rozvoja IS úsekov štátnej správy zamerané na zavedenie minimálne nasledovných elektronických služieb:

Vstupné služby

- Používateľské služby:
 - Podanie návrhu na vklad do KN – Príloha A.1.1.1,
 - Podanie návrhu na záznam do KN – Príloha A.1.1.2,
 - Podanie návrhu na zápis nájmu k pozemku do KN – Príloha A.1.1.3,
 - Podanie návrhu na doplnenie údajov na list vlastníctva do KN – Príloha A.1.1.4,
 - Podanie návrhu na opravu chyby v katastrálnom operáte do KN – Príloha A.1.1.5,
 - Podanie návrhu na zápis poznámky do KN – Príloha A.1.1.6,
 - Podanie námietky proti chybám v obnovenom katastrálnom operáte do KN – Príloha A.1.1.7,
 - Podanie žiadosti na poskytnutie údajov z KN – Príloha A.1.1.8,
 - Podanie žiadosti na poskytnutie údajov z pozemkovej knihy – Príloha A.1.1.9,
 - Podanie informácie do elektronického registratúrneho strediska KN – elektronický dokument – Príloha A.1.1.10,
 - Podanie informácie do elektronického registratúrneho strediska KN – elektronický dokument opatrený ZEP – Príloha A.1.1.11,
 - Informovanie sa o prijatí podania do registra o katastrálnom konaní – Príloha A.1.1.12,
 - Informovanie sa o stave podania v registri o katastrálnom konaní – Príloha A.1.1.13,

- Informovanie sa o prijatej žiadosti na poskytnutie údajov z KN – Príloha A.1.1.14,
- Informovanie sa o stave spracovania žiadosti na poskytnutie údajov z KN – Príloha A.1.1.15,
- Informovanie sa o prijatí požiadavky na KN na overenie listín – Príloha A.1.1.16,
- Informovanie sa o stave spracovania požiadavky na KN na overenie listín – Príloha A.1.1.17.

Výstupné služby

- Používateľské služby:
 - Poskytnutie metaúdajov o súbore geodetických informácií z KN podľa vyhľadávacích kritérií – Príloha A.2.1.1,
 - Poskytnutie priestorovej informácie zo súboru geodetických informácií z KN – Príloha A.2.1.2,
 - Poskytnutie informácie z KN o vlastníkoch a iných oprávnených osobách – Príloha A.2.1.3,
 - Poskytnutie informácie z KN o nehnuteľnostiach – Príloha A.2.1.4,
 - Poskytnutie informácie z KN o právach k nehnuteľnostiam – Príloha A.2.1.5,
 - Poskytnutie informácie z KN o registri územno-technických jednotiek – Príloha A.2.1.6,
 - Poskytnutie informácie z KN o číselníkoch – Príloha A.2.1.7,
 - Poskytnutie sumárnych údajov z KN o pôdnom fonde – Príloha A.2.1.8,
 - Poskytnutie výpisu z listu vlastníctva z KN – Príloha A.2.1.9,
 - Poskytnutie výpisu z listu vlastníctva z KN na právne účely – Príloha A.2.1.10,
 - Poskytnutie kópie z katastrálnej mapy z KN pre katastrálne územia s platnou vektorovou katastrálnou mapou – Príloha A.2.1.11,
 - Poskytnutie informácie z KN rozšírené o BPEJ pre územia s ukončeným registrom obnovenej evidencie pozemkov – Príloha A.2.1.12,
 - Poskytnutie informácie z KN o súpise parciel registra C a E – Príloha A.2.1.13,
 - Poskytnutie informácie z KN o súpise stavieb – Príloha A.2.1.14,
 - Poskytnutie informácie z KN o súpise vlastníkov – Príloha A.2.1.15,

- Poskytnutie informácie z KN o súpise správcov – Príloha A.2.1.16,
- Poskytnutie informácie z KN o súpise nájomcov – Príloha A.2.1.17,
- Poskytnutie informácie z KN o súpise iných oprávnených osôb – Príloha A.2.1.18,
- Poskytnutie informácie z KN o súpise právneho vzťahu k nehnuteľnosti – Príloha A.2.1.19,
- Poskytnutie informácie z KN na vybrané geodetické činnosti v KN – Príloha A.2.1.20,
- Poskytnutie papierového dokumentu z elektronického registrátorného strediska KN – Príloha A.2.1.21,
- Poskytnutie elektronického dokumentu z elektronického registrátorného strediska KN – Príloha A.2.1.22,
- Poskytnutie elektronického dokumentu opatreného ZEP z elektronického registrátorného strediska KN – Príloha A.2.1.23,
- Poskytnutie informácie z elektronického dokumentu v elektronickom registrátornom stredisku KN – Príloha A.2.1.24,
- Poskytnutie informácie o elektronickom dokumente v elektronickom registrátornom stredisku KN – Príloha A.2.1.25.
- Poskytnutie sledovania zmien na listoch vlastníctva v KN – Príloha A.2.1.26,
- Poskytnutie sledovania priebehu overovania výsledkov geodetických prác v KN – Príloha A.2.1.27,
- Poskytnutie sledovania stavu katastrálneho konania v KN – Príloha A.2.1.28.

V rámci uvedených (skupín) aktivít budú finančné zdroje OPIS poskytnuté na:

2.2.1.1 Služby

- Inštalácia HW a SW,
- Prevádzka, správa a podpora IS a IT súvisiaca so zavádzaním elektronických služieb,
- Digitalizácia papierovej dokumentácie katastrálneho operátu,
- Vývoj, rozvoj, integrácia a úpravy IS a IT,
- Vypracovanie komplexnej projektovej dokumentácie (v rámci nepriamych výdavkov projektu).

2.2.1.2 **Nákup IKT**

- Nákup technologických zariadení (HW) pre poskytovateľa elektronických služieb katastra nehnuteľností:
 - Počítačové systémy ako: servery, pracovné stanice, osobné počítače a ostatné.
 - Vstupné a výstupné periférne zariadenia ako: myši, klávesnice, skenery, čítačky kariet, monitory, tlačiarne, kopírovacie zariadenia a ostatné.
- Nákup aplikačno – programového vybavenia (SW) pre poskytovateľa elektronických služieb katastra nehnuteľností:
 - Systémový SW: operačný systém, SW na zabezpečenie a obnovu dát, bezpečnostný SW, SW na správu systému, databázový SW, a pod.,
 - Aplikačný SW: kancelársky SW, bezpečnostný SW, komunikačný SW, BPM SW, SW na manažment dokumentov, vzdelávací SW, a pod.
- Integrácia technologického vybavenia a aplikačno-programového vybavenia bezprostredne súvisiaceho s implementáciou požadovaných elektronických služieb.

2.2.2 **Oprávnení žiadatelia**

Názov žiadateľa: Úrad geodézie, kartografie a katastra Slovenskej republiky,

Právna forma: Rozpočtová organizácia a jej zariadenia, zák. č. 523/2004 Z.z., o rozpočtových pravidlách verejnej správy a o zmene a doplnení niektorých zákonov,

Adresa: Chlumeckého 2, 820 12 Bratislava.

V predmetnej výzve zapojenie partnerov žiadateľa nie je relevantné.

2.2.3 **Oprávnené výdavky**

Oprávnenými výdavkami sú výdavky vynaložené na HW, SW a služby v nasledujúcich podpoložkách ekonomickej rozpočtovej klasifikácie (EKO) a účtovnej skupiny podľa rámcovej účtovnej osnovy pre rozpočtové organizácie, príspevkové organizácie, štátne fondy, obce a vyššie územné celky:

Kód EKO	Názov položky	Účtovná skupina
610 až 629	Osobné náklady	52
631001	Tuzemské cestovné náhrady	51
633002	Materiál Výpočtová technika	50
633003	Materiál Telekomunikačná technika	50

Kód EKO	Názov položky	Účtovná skupina
633004	Prevádzkové stroje, prístroje, zariadenie, technika a náradie	50
633005	Špeciálne stroje, prístroje, zariadenie, technika a náradie	50
633006	Všeobecný materiál	50
633013	Softvér a licencie	50
637001	Školenia, kurzy, semináre, porady, konferencie, sympóziá	51
637003	Propagácia, reklama a inzercia	51
637004	Všeobecné služby	51
637005	Špeciálne služby	51
637009	Náhrada mzdy a platu	51
637015	Poistenie	56
711003	Nákup softvéru	01
711004	Nákup licencií	01
713002	Nákup výpočtovej techniky	02
713003	Nákup telekomunikačnej techniky	02
716	Prípravná a projektová dokumentácia	04
718002	Modernizácia Výpočtovej techniky	02
718003	Modernizácia Telekomunikačnej techniky	02

Aby výdavkom mohla byť priznaná oprávnenosť, musia výdavky v každom prípade spĺňať nižšie uvedené všeobecné podmienky, ktoré sú záväzné pre kritérium oprávnenosti výdavkov v rámci všetkých opatrení OPIS:

- súlad s európskou a slovenskou legislatívou, uzneseniami vlády SR, Systémom riadenia štrukturálnych fondov a Kohézneho fondu na programové obdobie 2007-2013 vrátane jeho príloh, s Operačným programom Informatizácia spoločnosti vrátane nadväzujúcich dokumentov a rozhodnutiami RO o oprávnenosti predmetných výdavkov ako i súlad so Systémom finančného riadenia ŠF a KF na programové obdobie 2007-2013.
- výdavky sú oprávnené pre príspevok z EFRR, ak vznikli a boli skutočne uhradené medzi 1. januárom 2007 a 31. decembrom 2015. Výdavky musia vzniknúť v súvislosti s realizáciou projektu a musia byť uhradené po počiatočnom dátume oprávnenosti výdavkov.
- výdavky musia byť schválené a potvrdené zmluvou o poskytnutí nenávratného finančného príspevku a tiež primerané (teda jednotkové ceny musia zodpovedať obvyklým cenám v danom mieste a čase¹) a musia byť vynaložené v súlade s nasledujúcimi princípmi:
 - hospodárnosti (minimalizácia výdavkov pri rešpektovaní cieľov projektu),
 - účelnosti (priama väzba na projekt a nevyhnutnosť pre realizáciu projektu),
 - efektívnosti (maximalizácia pomerov medzi výstupmi a vstupmi projektu).

¹ V zmysle zákona č. 18/1996 o cenách

- výdavky musia byť identifikovateľné a preukázateľné a musia byť doložené účtovnými záznamami, ktoré sú riadne evidované u prijímateľa v súlade s platnou legislatívou. Výdavky musia byť prijímateľom uhradené pred ich certifikáciou zo strany certifikačného orgánu.

V rámci OPIS sú oprávnené nepriame výdavky, t.j. bežné výdavky súvisiace so zabezpečením realizácie riadenia projektu a publicity a informovanosti (výdavky na personál vyčlenený na riadenie projektu, tovary a služby, ktoré súvisia s administratívnym a technickým zabezpečením realizácie projektu vrátane informovania a publicity) nesmú prekročiť s ohľadom na priame náklady projektu (náklady hlavných aktivít):

- 7% pri neinvestičných projektoch,
- 3% pri investičných projektoch, ktoré nie sú veľkými projektmi,
- iba náklady na informovanie a publicitu pri veľkých projektoch.

V rámci Operačného programu Informatizácia spoločnosti je oprávneným výdavkom realizácia školiacich aktivít nevyhnutných k realizácii projektu na základe tzv. pravidla flexibility prostredníctvom krížového financovania z EFRR vo výške maximálne 10 % celkových oprávnených nákladov projektu, max. do výšky ceny v mieste obvyklej² (t.j. výdavky môžu byť maximálne do výšky 10 % celkových oprávnených nákladov projektu³). Za aktivity nevyhnutné k realizácii projektu sa považujú zaškolenie kľúčových používateľov ISVS na strane poskytovateľa služieb, školenie školiteľov a pod. Za neoprávnené sa považujú aktivity zamerané na školenie používateľov služieb.

2.2.3.1 Neoprávnené výdavky

V zmysle článku 7 všeobecného nariadenia na príspevok z fondu nie sú oprávnené tieto výdavky:

- úroky z dlhov,
- kúpa pozemku za sumu presahujúcu 10 % z celkových oprávnených výdavkov na dotknutú operáciu,
- bývanie (v rámci Operačného programu Informatizácia spoločnosti sú akékoľvek výdavky na bývanie neoprávnené),
- odstavenie jadrových elektrární,
- vratná daň z pridanej hodnoty.

Neoprávnenými výdavkami sú najmä:

² V zmysle zákona č. 18/1996 o cenách

³ Percento krížového spolufinancovania pri národných projektoch bude stanovené na základe zamerania a potrieb národných projektov.

- výdavky bez priameho vzťahu k projektu,
- výdavky, ktoré nie sú v súlade s rozpočtom projektu,
- výdavky, ktoré vznikli pred počítačným dátumom oprávnenosti výdavkov,
- výdavky, ktoré vznikli po 31.12.2015,
- výdavky na projekty s celkovým či prevažujúcim dopadom mimo cieľový región,
- výdavky definované v nariadeniach ES ako neoprávnené.

2.2.4 Miesto realizácie projektu

Oprávneným miestom realizácie projektu je celé územie SR⁴.

2.2.5 Miesto používania výsledkov projektu

Výsledky projektu musia byť dostupné používateľom na celom území SR.

2.2.6 Dĺžka realizácie projektu

Dĺžka realizácie projektu, na ktorý sa vzťahuje žiadosť o NFP, je maximálne 36 mesiacov. Dátum začatia a ukončenia realizácie projektu bude stanovený v zmluve o poskytnutí NFP.

2.2.7 Maximálna výška pomoci

Celková maximálna indikatívna čiastka vyčlenená v rámci relevantného opatrenia na túto výzvu predstavuje 33 691 828 € (1 015 mil. Sk) vrátane DPH.

2.2.8 Forma a Intenzita pomoci

Finančná pomoc je poskytovaná formou nenávratného finančného príspevku (ďalej NFP), ktorý sa poskytuje formou zálohových platieb pre prijímateľa ŠRO. Pomoc sa poskytuje prijímateľovi vo výške 100% z celkových oprávnených nákladov projektu.

2.3 Podmienky poskytnutia pomoci

Podmienkou poskytnutia NFP je úplnosť predloženej žiadosti o NFP vrátane všetkých požadovaných príloh, splnenie kritérií oprávnenosti a odborných kritérií, ktoré sú detailne špecifikované v hodnotiacich a výberových kritériách OPIS – Príloha 3.7.

⁴ Projekt bude spolufinancovaný princípom Pro rata

Podmienkou poskytnutia NFP je okrem splnenia nižšie uvedených legislatívnych, technologických, organizačných, ekonomických a finančných podmienok aj splnenie hodnotiacich kritérií.

Základné nutné podmienky pre zabezpečenie prevádzky služby sú uvedené aj v príslušnej štúdiu realizovateľnosti (príloha č. 3.17).

2.3.1 Legislatívne podmienky

- Žiadateľ je gestorom vecne vymedzeného úseku správy podľa zákona č. 575/2001 Z.z. o organizácii činnosti vlády a organizácii ústrednej štátnej správy, v znení neskorších predpisov.
- Žiadateľ je správcom navrhovaného IS v zmysle zákona č. 275/2006 Z.z. o informačných systémoch verejnej správy a o zmene a doplnení niektorých zákonov v znení neskorších predpisov.
- Žiadateľ musí postupovať v zmysle všetkých platných právnych predpisov SR, v oblasti verejného obstarávania v zmysle zákona č. 25/2006 Z. z. o verejnom obstarávaní a o zmene a doplnení niektorých zákonov v znení neskorších predpisov s ohľadom na zákon č. 523/2004 Z. z. o rozpočtových pravidlách verejnej správy a o zmene a doplnení niektorých zákonov v znení neskorších predpisov.
- Sprevádzkovanie služieb je podmienené prijatím právnych predpisov upravujúcich problematiku úsekov geodézie a kartografie a katastra nehnuteľností, t.j. žiadateľ je povinný pred predložením žiadosti o NFP, alebo v priebehu realizácie projektu zabezpečiť prijatie právnych predpisov zaisťujúcich plnú funkčnosť a dostupnosť elektronických služieb v zmysle časti 2.2.1 pre všetkých používateľov.

2.3.2 Technologické podmienky

- Žiadateľ sa zaväzuje realizovať projekt a dosiahnuť plánované ciele s využitím existujúcich informačných technológií a pri minimalizácii dodatočných nákladov do informačných technológií.
- Dostupná IKI používateľom, spracúvajúcim údaje pre elektronické služby katastra nehnuteľností, t.j. zamestnanci rezortu musia mať minimálne PC s pripojením na internet.
- Elektronické služby podľa tejto výzvy budú integrované do celkovej architektúry eGovernmentu podľa NKIVS a budú využívať elektronické služby základných komponentov podľa zoznamu z úvodnej časti Prílohy A. V prípade nedostupnosti týchto služieb základných komponentov v čase plánovaného zavádzania elektronických služieb podľa tejto výzvy bude v rámci projektu Elektronické služby katastra nehnuteľností potrebné implementovať dočasné alebo trvalé alternatívne riešenie.

2.3.3 Organizačné a procesné podmienky

- Žiadateľ musí mať schválený dokument KRIS, s uvedeným IS, na ktorý žiadateľ žiada NFP.
- Prípravu, implementáciu projektu, ako aj prevádzku vytvoreného riešenia musí prijímateľ realizovať v súlade so štandardnými a všeobecne uznávanými princípmi pre riadenie projektov IT (napr. PRINCE2, PMI a pod.), vývoj softvérového diela (RUP, MSF, XP a pod.), riadenie prevádzky IT (napr. ITIL).
- Žiadateľ musí dodržať podmienky riadenia informačnej bezpečnosti, dodržať výnos o štandardoch ISVS v zmysle zákona NRSR č.275/2006 Z.z. o informačných systémoch verejnej správy a o zmene a doplnení niektorých zákonov, v znení neskorších predpisov a dodržať bezpečnostné princípy IS v EÚ.
- Riadenie projektu musí byť zabezpečované projektovým manažérom s minimálne trojročnou praxou s riadením IT projektov podľa vyššie uvedených princíпов pre riadenie projektov. Finančné riadenie projektu musí byť zabezpečené finančným manažérom s minimálne ročnou praxou s finančným riadením vo verejnej správe. Monitorovanie projektu musí byť zabezpečené manažérom monitorovania s minimálne ročnou praxou s riadením projektov vo verejnej správe.
- Žiadateľ musí navrhnúť a implementovať mechanizmy zabezpečujúce súlad s princípmi a štandardami EÚ a SR aj po ukončení realizácie projektu

2.3.4 Ekonomické a finančné podmienky

- Žiadateľ musí na základe ekonomickej a finančnej analýzy nákladov a prínosov preukázať finančnú udržateľnosť používania výsledkov projektu po skončení realizácie aktivít podporených zo zdrojov OPIS. Doba návratnosti investície stanovenej podľa metodológie CBA nesmie presiahnuť 10 rokov.

2.4 Proces predkladania žiadostí o NFP

V súlade so stanoveným termínom uzávierky na predloženie národného projektu vypracuje žiadateľ žiadosť o NFP (ďalej len „žiadosť“) vyplnením elektronického formulára žiadosti (podľa Príručky pre žiadateľa o NFP v rámci OPIS - časť C2, Príloha 3.4) prostredníctvom ITMS.

Datacentrum zabezpečí na žiadosť žiadateľa prístup do verejnej časti ITMS (portál ITMS), čím sa umožní vypracovať a predkladať žiadosť o NFP v štandardnom elektronickom formáte.

Portál ITMS je prístupný cez adresu <http://www.itms.sk>. Prístup do verejnej časti môžu získať všetci žiadatelia/prijímatelia pre programové obdobie 2007-2013.

Žiadosti o aktiváciu užívateľského konta podpísanej žiadateľom je potrebné zasielať na adresu: **Datacentrum, Cintorínska 5, 814 88 Bratislava.**

Podrobnejšie informácie o používaní verejného portálu sa nachádzajú v Príručke pre žiadateľa OPIS, časť E.

Následne žiadateľ cez aplikáciu vytlačí vyplnenú žiadosť o NFP v papierovej forme, podpíše, opečiatkuje a doručí ju spolu s požadovanými prílohami na SORO/Odbor riadenia OPIS poštou, kuriérom, alebo osobne. V prípade zasielania poštou alebo kuriérom je rozhodujúci dátum odoslania žiadosti o NFP na takúto prepravu. Žiadosť o NFP vrátane povinných príloh musí byť doručená/odoslaná v stanovenom termíne v uzavretom nepoškodenom obale ako doporučená zásielka (s potvrdením o doručení), osobne alebo kuriérom. Na obale musí byť uvedené označenie kódu príslušného národného projektu, celé meno (názov) žiadateľa, adresa žiadateľa, názov projektu, identifikátor žiadosti o NFP a nápisy „Žiadosť o nenávratný finančný príspevok“ a „NEOTVÁRAŤ“.

Žiadosť o NFP je nutné predložiť najneskôr do 30.04.2009 do 16.00 na adresu podateľne Ministerstva financií SR: **Ministerstvo financií SR, Štefanovičova 5, 817 82 Bratislava 15.**

V prípade, ak žiadosť o NFP nespĺňa požadované formálne náležitosti (kritériá úplnosti), SORO vyzve žiadateľa na ich doplnenie a to zaslaním písomnej výzvy na doplnenie chýbajúcich formálnych náležitostí žiadosti o NFP. Chýbajúce náležitosti žiadosti o NFP je možné doplniť v termíne do 10 dní od doručenia výzvy na doplnenie chýbajúcich náležitostí žiadosti o NFP. Odstránenie nedostatkov sa netýka údajov uvedených v žiadosti o NFP a v Prílohe č. 1 Opis projektu)






2.5 Kontakty pre bližšie informácie a spôsob komunikácie

V tabuľke nižšie je uvedený kontakt, na ktorý sa žiadateľ môže obrátiť pre bližšie informácie, bezplatnú pomoc pri spracovaní žiadosti o NFP, informačné semináre a pod.

Organizácia	Postavenie v systéme riadenia	Kontakt
Sprostredkovateľský orgán pod riadiacim orgánom	Zodpovedá za operatívne riadenie OPIS, je orgánom s ktorým komunikuje príjemca počas celého projektového cyklu (od prípravy až po ukončenie projektu) Portál www.infomatizacia.sk poskytuje všetky potrebné informácie a dokumenty súvisiace s OPIS. Na tomto mieste prijímatelia nájdu všetky aktuálne oznamy, výzvy, štandardy, metodické pokyny, formuláre a ostatné dokumenty súvisiace s OPIS.	Ministerstvo financií SR www.finance.gov.sk , www.informatizacia.sk Štefanovičova 5, 817 82 Bratislava P. O. BOX 82 Kontakt: Mgr. Peter Čmiko tel.: 00421/2/5958 2442 sekretariát: tel.: 00421/2/5958 2419 fax: 00421/2/5958 3048 e-mail: peter.cmiko@mfsr.sk

Na písomne predložené otázky žiadateľov (zaslané poštou, faxom alebo elektronicky) týkajúce sa výzvy je SORO povinný odpovedať. SORO zverejňuje odpovede na často kladené otázky všeobecného charakteru prostredníctvom internetových stránok (viď. tabuľka). Zoznam odpovedí na často kladené otázky SORO pravidelne aktualizuje.

3 Prílohy

P.č	Príloha	Názov dokumentu alebo súboru / referencia
3.1	Formulár žiadosti o NFP	Príloha k 3.1
3.2	Formulár pre opis projektu – povinná príloha žiadateľa k žiadosti o NFP	Príloha k 3.2
3.3	Formulár pre rozpočet projektu – povinná príloha	Príloha k 3.3
3.4	Príručka pre žiadateľa OPIS	Príloha k 3.4
3.5	Zoznam ukazovateľov	Príloha k 3.5
3.6	Štandardný vzor Zmluvy o poskytnutí NFP	http://www.roopis.vlada.gov.sk/6215/prirucka-pre-ziadateľa-o-nfp.php
3.7	Hodnotiace a výberové kritériá	http://informatizacia.sk/hodnotiace-a-vyberove-kriteria/5374s  Hodnotiace_kriteria_ OPIS-v1.zip
3.8	Metodológia CBA	http://www.nsrr.sk/download.php?FNAME=1209487352.upl&ANAME=Metodicky_pokyn_CKO_c2_prilohy.zip  Metodicky_pokyn_CK O_c2_prilohy.zip
3.9	Národná koncepcia informatizácie verejnej správy (NKIVS)	http://www.informatizacia.sk/ext_dok-narodna-koncepcia-informatizacie-verejnej-spravy/4058c
3.10	Stratégia informatizácie spoločnosti (SIVS)	http://www.informatizacia.sk/strategia-informatizacie-verejnej-spravy/1305c
3.11	Zákon a štandardy ISVS	http://www.informatizacia.sk/standardy-is-vs/596s
3.12	Operačný program informatizácia spoločnosti (OPIS)	http://informatizacia.sk/624-menu/10598s  Operacny_program_ Informatizacia_spolox
3.13	Programový manuál OPIS	http://informatizacia.sk/programovy-manual/1886s  PM_OPIS_3.3.zip
3.14	Externý manuál pre informovanosť a publicitu	http://www.informatizacia.sk/ext_dok-externy-manual-preinformovanost-a-publicitu-opis/5376c
3.15	Logo OPIS	http://informatizacia.sk/logo-opis/11038s  logotyp_OPIS_v_kriv kach.zip
3.16	Katalóg služieb	Pozri Prílohu a Definície elektronických služieb projektu

P.č	Príloha	Názov dokumentu alebo súboru / referencia
3.17	Štúdia realizovateľnosti projektov OPIS v oblastiach poskytovania elektronických služieb z katastra nehnuteľností	
3.18	Štatút a Rokovací poriadok výberovej komisie	

Národný projekt sa predkladá v 1 origináli a 2 kópiách a musí obsahovať:

P.č.	Názov položky
1.	Žiadosť o NFP
2.	Opis projektu
3.	Elektronická verzia žiadosti o NFP, podrobného opisu projektu (vrátane rozpočtu), ak relevantné aj finančnej analýzy projektu a nákladovo-výnosovej analýzy projektu na elektronickom nosiči v zmysle podmienok definovaných v príslušnej výzve na predkladanie žiadostí o NFP.
4.	Účtovná závierka za posledné ukončené účtovné obdobie overené audítorom a Správa o výsledku auditu (v prípade, že žiadateľ má povinnosť auditu v zmysle zákona č.431/2002 o účtovníctve) b) Účtovná závierka za posledné ukončené účtovné obdobie potvrdená štatutárom žiadateľa.
5.	Výkaz o počte zamestnancov k 31. decembru roku predchádzajúceho roku podania žiadosti a ku dňu podania žiadosti.
6.	Koncepcia rozvoja informačných systémov (povinných osôb) schválená rozhodnutím MF SR
7.	Návrh nového štandardu (ak relevantné)
8.	Prehlásenie o zhode s použitými štandardami
9.	Technická dokumentácia (ak relevantné)
10.	Finančná analýza projektu (s výnimkou keď finančná analýza je súčasťou analýzy nákladov a prínosov);
11.	Nákladovo-výnosová analýza pre projekty s výškou celkových výdavkov nad 6 638 783,78 € v zmysle zákona č. 254/1998 o verejných prácach v znení zákona č. 260/2007; táto hranica môže byť na základe rozhodnutia poskytovateľa pomoci znížená
12.	Platné stavebné povolenie alebo oznámenie o drobnej stavbe, v prípade možnosti využitia postupov zadania zákazky na práce „návrh a stavba“ je postačujúce platné územné rozhodnutie(ak relevantné)
13.	Štátna expertíza v zmysle zákona 254/1998 o verejných prácach v znení zákona č. 260/2007(ak relevantné);
14.	Záverečné stanovisko o posúdení vplyvu stavby alebo činnosti na životné prostredie alebo rozhodnutie zo zisťovacieho konania v prípade projektov identifikovaných v prílohách zákona č. 24/2006 Z.z. o posudzovaní vplyvov na životné prostredie.

A Definície elektronických služieb projektu

V nasledujúcom zozname sú uvedené spoločné vlastnosti všetkých elektronických služieb Katastra nehnuteľností:

- V zmysle metodiky pre katalogizáciu elektronických služieb sa jedná o „Služba IS – centrálna úroveň“. Z hľadiska sprístupnenia používateľom je každá služba klasifikovaná ako „služba IS aplikačného a používateľského rozhrania“ (t.j. používateľom služby môže byť človek aj informačný systém).
- Poskytovanie služieb súvisí s činnosťou úsekov správy:
 - Geodézia a kartografia,
 - Kataster nehnuteľností.
- Elektronické služby, ktoré realizujú podávanie žiadostí používateľov musia podporovať proces elektronického odvolacieho konania (t.j. používateľ musí mať možnosť, prostredníctvom zodpovedajúcej služby pre podanie žiadosti, podať odvolanie).
- Povinné osoby garantujúce službu:
 - správca: ÚGKK SR,
 - prevádzkovateľ: ÚGKK SR.
- Základné nutné podmienky pre zabezpečenie prevádzky služby sú uvedené v príslušnej štúdii realizovateľnosti a v časti 2.3 tejto výzvy.
- Služby sú priamo závislé minimálne na elektronických službách týchto základných komponentov architektúry eGovernmentu:
 - Spoločné moduly ÚPVS – Identity and access management (elektronické identifikovanie a autentifikácia právnickej osoby, elektronické identifikovanie a autentifikácia občana, identifikácia role a oprávnenia prístupu do systému),
 - Spoločné moduly ÚPVS – Platobný modul (realizácia platby),
 - Spoločné moduly ÚPVS – eDesk modul (evidovanie elektronickej komunikácie používateľa a rezortu),
 - Spoločné moduly ÚPVS – Notifikačný modul (zaslanie notifikácie o zmene stavu spracovania požiadavky používateľa)
 - Spoločné moduly ÚPVS – Modul elektronického doručovania (doručenie dokumentu používateľovi, potvrdenie doručenia dokumentu),

- Spoločné moduly ÚPVS – eForm modul (publikovanie, napĺňanie, validovanie a spracovanie formulárov),
- Základné registre (Register adries, Register fyzických osôb, Register právnických osôb) pre poskytnutie referenčných údajov príslušného registra,
- Základné prístupové komponenty (Ústredný portál verejnej správy, Kontaktné centrum, Integrované obslužné miesto),
- Základné číselníky.
- Služby typu Podanie návrhu, Podanie žiadosti a Podanie námietky sú asynchrónnymi službami v zmysle, že na ich výstupe sa neobjavuje samotné rozhodnutie o návrhu, žiadosti alebo námietke – toto rozhodnutie je výsledkom následného spracovania podania. Tieto služby svojim výstupom informujú používateľa, ktorý inicioval podanie, o prijatí alebo odmietnutí podania. Ďalej tieto služby iniciujú interný proces rezortu pre spracovanie a rozhodnutie o danom návrhu, žiadosti alebo námietke. Počas tohto procesu, ktorý je riadený internou logikou rezortu a využíva internú funkcionálnosť systémov rezortu, môžu byť volané ďalšie služby modulov IISVS a základných komponentov architektúry eGovernmentu (napr. služby komponentu notifikačného modulu pre informovanie používateľa o zmene stavu spracovania jeho podania). V rámci ukončenia procesu spracovania podania bude volaná služba modulu elektronického doručovania, prostredníctvom ktorej bude používateľovi doručené rozhodnutie o jeho žiadosti, resp. oznámenie o vybavení podania s príslušnou prílohou (rozhodnutie o podaní teda nie je službou IS rezortu ale jeho internou funkcionálnosťou).
- Predpokladá sa, že špecifikáciu minimálne nasledovných výkonových parametrov doplní oprávnený žiadateľ vo fáze prípravy žiadosti o NFP:
 - frekvencia použitia služby (počet / obdobie),
 - doba odozvy (napríklad on-line, 24h a pod.),
 - frekvencia incidentov (počet / obdobie),
 - náklady za poskytnutie služby (náklady poskytovateľa),
 - náklady za použitie služby (náklady používateľa),
 - prínosy – finančné (napr. ušetrenie nákladov a poplatky z poskytnutia služby),
 - prínosy – monetarizované nefinančné (napr. kvantifikácia ušetreného času a pozitívnych dopadov na prostredie).
- Zaradenie služieb k agendám a úsekom správy vyplynie nepriamo zo zaradenia príslušných eGov služieb, ktoré sú na tejto službe závislé.

A.1 Vstupné služby

A.1.1 Používateľské služby

A.1.1.1 Podanie návrhu na vklad do KN

Položka	Hodnota
Základné údaje	
Názov služby	Podanie návrhu na vklad do KN
Popis služby	Služba umožní elektronickú komunikáciu pokrývajúcu úkony, ktoré v súčasnom stave môžu občania vykonávať len pri osobnej návšteve na správe katastra alebo prostredníctvom pošty. Služba umožní používateľovi vytvárať elektronické návrhy na vklad do KN. Na elektronické podanie návrhu na vklad bude používateľovi sprístupnený elektronický formulár návrhu na vklad do KN.
Klasifikácia služby	
Používatelia služby	<ul style="list-style-type: none"> ISVS organizácie VS (G2G), organizácia VS (G2G), interný subjekt VS (G2E), podnikateľ (G2B), občan (G2C).
Komunikačné kanály	<ul style="list-style-type: none"> webové služby, www.
Stav implementácie	<ul style="list-style-type: none"> špecifikácia
Atribúty služby	
Vstup (parametre služby – špecifikácia požiadaviek používateľa na službu)	<ul style="list-style-type: none"> identifikácia používateľa služby, vyplnený formulár zodpovedajúci záznamu o návrhu na vklad do KN,
Výstup (výsledok služby poskytnutý používateľovi služby)	<ul style="list-style-type: none"> potvrdenie prijatia podania (návrhu na vklad do KN) odmietnutie prijatia podania a zdôvodnenie (chybová správa).
Zdroje služby	Kataster nehnuteľností – register o katastrálnom konaní

A.1.1.2 Podanie návrhu na záznam do KN

Položka	Hodnota
Základné údaje	
Názov služby	Podanie návrhu na záznam do KN
Popis služby	Služba umožní elektronickú komunikáciu pokrývajúcu úkony, ktoré v súčasnom stave môžu občania vykonávať len pri osobnej návšteve na správe katastra alebo poštou. Služba umožní používateľovi vytvárať elektronické návrhy na záznam do KN. Na elektronické podanie návrhu na záznam budú používateľovi sprístupnené elektronické formuláre návrhu na záznam do KN podľa typu záznamovej listiny,

Položka	Hodnota
	ktorú používateľ služby zamýšľa elektronicky podať.
Klasifikácia služby	
Používatelia služby	<ul style="list-style-type: none"> • ISVS organizácie VS (G2G), • organizácia VS (G2G), • interný subjekt VS (G2E), • podnikateľ (G2B), • občan (G2C).
Komunikačné kanály	<ul style="list-style-type: none"> • webové služby, • www.
Stav implementácie	<ul style="list-style-type: none"> • špecifikácia
Atribúty služby	
Vstup (parametre služby – špecifikácia požiadaviek používateľa na službu)	<ul style="list-style-type: none"> • identifikácia používateľa služby, • vyplnený formulár zodpovedajúci záznamu o návrhu na záznam do KN,
Výstup (výsledok služby poskytnutý používateľovi služby)	<ul style="list-style-type: none"> • potvrdenie prijatia podania (návrhu na záznam do KN) • odmietnutie prijatia podania a zdôvodnenie (chybová správa).
Zdroje služby	Kataster nehnuteľností – register o katastrálnom konaní

A.1.1.3 Podanie návrhu na zápis nájmu k pozemku do KN

Položka	Hodnota
Základné údaje	
Názov služby	Podanie návrhu na zápis nájmu k pozemku do KN
Popis služby	Služba umožní elektronickú komunikáciu pokrývajúcu úkony, ktoré v súčasnom stave môžu občania vykonávať len pri osobnej návšteve na správe katastra alebo poštou. Služba umožní používateľovi vytvárať elektronické návrhy na zápis nájmu k pozemku do KN. Na elektronické podanie návrhu na zápis nájmu k pozemku bude používateľovi sprístupnený elektronický formulár návrhu na zápis nájmu k pozemku do KN.
Klasifikácia služby	
Používatelia služby	<ul style="list-style-type: none"> • ISVS organizácie VS (G2G), • organizácia VS (G2G), • interný subjekt VS (G2E), • podnikateľ (G2B), • občan (G2C).
Komunikačné kanály	<ul style="list-style-type: none"> • webové služby, • www.
Stav implementácie	<ul style="list-style-type: none"> • špecifikácia
Atribúty služby	

Položka	Hodnota
Vstup (parametre služby – špecifikácia požiadaviek používateľa na službu)	<ul style="list-style-type: none"> identifikácia používateľa služby, vyplnený formulár zodpovedajúci záznamu o návrhu na zápis nájmu k pozemku,
Výstup (výsledok služby poskytnutý používateľovi služby)	<ul style="list-style-type: none"> potvrdenie prijatia podania (návrhu na zápis nájmu k pozemku) odmietnutie prijatia podania a zdôvodnenie (chybová správa).
Zdroje služby	Kataster nehnuteľností – register o katastrálnom konaní

A.1.1.4 Podanie návrhu na doplnenie údajov na list vlastníctva do KN

Položka	Hodnota
Základné údaje	
Názov služby	Podanie návrhu na doplnenie údajov na list vlastníctva do KN
Popis služby	Služba umožní elektronickú komunikáciu pokrývajúcu úkony, ktoré v súčasnom stave môžu občania vykonávať len pri osobnej návšteve na správe katastra alebo poštou.. Služba umožní používateľovi vytvárať elektronické podanie návrhu o doplnenie údajov na liste vlastníctva do KN. Na elektronické podanie návrhu o doplnenie údajov na LV bude používateľovi sprístupnený elektronický formulár na podanie návrhu o doplnenie údajov na LV do KN.
Klasifikácia služby	
Používatelia služby	<ul style="list-style-type: none"> ISVS organizácie VS (G2G), organizácia VS (G2G), interný subjekt VS (G2E), podnikateľ (G2B), občan (G2C).
Komunikačné kanály	<ul style="list-style-type: none"> webové služby, www
Stav implementácie	<ul style="list-style-type: none"> špecifikácia
Atribúty služby	
Vstup (parametre služby – špecifikácia požiadaviek používateľa na službu)	<ul style="list-style-type: none"> identifikácia používateľa služby, vyplnený formulár žiadosti zodpovedajúci záznamu o doplnení údajov na LV,
Výstup (výsledok služby poskytnutý používateľovi služby)	<ul style="list-style-type: none"> potvrdenie prijatia podania (doplnenia údajov na LV), alebo odmietnutie prijatia podania a zdôvodnenie (chybová správa).
Zdroje služby	Kataster nehnuteľností – register o katastrálnom konaní

A.1.1.5 Podanie návrhu na opravu chyby v katastrálnom operáte do KN

Položka	Hodnota
Základné údaje	
Názov služby	Podanie návrhu na opravu chyby v katastrálnom operáte do KN

Položka	Hodnota
Popis služby	Služba umožní elektronickú komunikáciu pokrývajúcu úkony, ktoré v súčasnom stave môžu občania vykonávať len pri osobnej návšteve na správe katastra alebo poštou.. Služba umožní používateľovi vytvárať elektronické podanie návrhu na opravu chyby v katastrálnom operáte. Na elektronické podanie návrhu na opravu chyby v katastrálnom operáte bude používateľovi sprístupnený elektronický formulár návrhu na opravu chyby v katastrálnom operáte.
Klasifikácia služby	
Používatelia služby	<ul style="list-style-type: none"> • ISVS organizácie VS (G2G), • organizácia VS (G2G), • interný subjekt VS (G2E), • podnikateľ (G2B), • občan (G2C).
Komunikačné kanály	<ul style="list-style-type: none"> • webové služby, • www.
Stav implementácie	<ul style="list-style-type: none"> • špecifikácia
Atribúty služby	
Vstup (parametre služby – špecifikácia požiadaviek používateľa na službu)	<ul style="list-style-type: none"> • identifikácia používateľa služby, • vyplnený formulár zodpovedajúci záznamu o návrhu na začatie konania o oprave chyby v KN,
Výstup (výsledok služby poskytnutý používateľovi služby)	<ul style="list-style-type: none"> • potvrdenie prijatia podania (návrhu na začatie konania o oprave chyby v KN) • odmietnutie prijatia podania a zdôvodnenie (chybová správa).
Zdroje služby	Kataster nehnuteľností – register o katastrálnom konaní

A.1.1.6 Podanie návrhu na zápis poznámky do KN

Položka	Hodnota
Základné údaje	
Názov služby	Podanie návrhu na zápis poznámky do KN
Popis služby	Služba umožní elektronickú komunikáciu pokrývajúcu úkony, ktoré v súčasnom stave môžu občania vykonávať len pri osobnej návšteve na správe katastra alebo poštou.. Služba umožní používateľovi vytvárať elektronické podanie návrhu na zapísanie poznámky do KN. Na elektronické podanie návrhu na zapísanie poznámky do KN bude používateľovi sprístupnený elektronický formulár návrhu na zapísanie poznámky do KN.
Klasifikácia služby	
Používatelia služby	<ul style="list-style-type: none"> • ISVS organizácie VS (G2G), • organizácia VS (G2G), • interný subjekt VS (G2E), • podnikateľ (G2B), • občan (G2C).
Komunikačné kanály	<ul style="list-style-type: none"> • webové služby,

Položka	Hodnota
	<ul style="list-style-type: none"> • www.
Stav implementácie	<ul style="list-style-type: none"> • špecifikácia
Atribúty služby	
Vstup (parametre služby – špecifikácia požiadaviek používateľa na službu)	<ul style="list-style-type: none"> • identifikácia používateľa služby, • vyplnený formulár zodpovedajúci záznamu o návrhu na zapísanie poznámky do KN,
Výstup (výsledok služby poskytnutý používateľovi služby)	<ul style="list-style-type: none"> • potvrdenie prijatia podania (návrhu na zapísanie poznámky do KN) • odmietnutie prijatia podania a zdôvodnenie (chybová správa).
Zdroje služby	<ul style="list-style-type: none"> • Kataster nehnuteľností – register o katastrálnom konaní

A.1.1.7 Podanie námietky proti chybám v obnovenom katastrálnom operáte do KN

Položka	Hodnota
Základné údaje	
Názov služby	Podanie námietky proti chybám v obnovenom katastrálnom operáte do KN
Popis služby	Služba umožní elektronickú komunikáciu pokrývajúcu úkony, ktoré v súčasnom stave môžu občania vykonávať len pri osobnej návšteve na správe katastra, poštou, na obecnom úrade alebo na inom mieste určenom správou katastra. Služba umožní používateľovi vytvárať elektronické podanie námietky proti chybám v obnovenom katastrálnom operáte. Na elektronické podanie námietky proti chybám v obnovenom katastrálnom operáte bude používateľovi sprístupnený elektronický formulár podania námietky proti chybám v obnovenom katastrálnom operáte.
Klasifikácia služby	
Používatelia služby	<ul style="list-style-type: none"> • ISVS organizácie VS (G2G), • organizácia VS (G2G), • interný subjekt VS (G2E), • podnikateľ (G2B), • občan (G2C).
Komunikačné kanály	<ul style="list-style-type: none"> • webové služby, • www.
Stav implementácie	<ul style="list-style-type: none"> • špecifikácia
Atribúty služby	
Vstup (parametre služby – špecifikácia požiadaviek používateľa na službu)	<ul style="list-style-type: none"> • identifikácia používateľa služby, • vyplnený formulár zodpovedajúci záznamu o námietke proti chybám v obnovenom katastrálnom operáte,
Výstup (výsledok služby poskytnutý používateľovi služby)	<ul style="list-style-type: none"> • potvrdenie prijatia podania (námietky proti chybám v obnovenom katastrálnom operáte) • odmietnutie prijatia podania a zdôvodnenie (chybová správa).
Zdroje služby	Kataster nehnuteľností – register o katastrálnom konaní

A.1.1.8 Podanie žiadosti na poskytnutie údajov z KN

Položka	Hodnota
Základné údaje	
Názov služby	Podanie žiadosti na poskytnutie údajov z KN
Popis služby	Služba umožní elektronickú komunikáciu pokrývajúcu úkony, ktoré v súčasnom stave môžu občania vykonávať len pri osobnej návšteve na správe katastra alebo poštou. Služba umožní používateľovi vytvárať elektronické podanie žiadosti na poskytnutie informácií z katastra nehnuteľností. Na elektronické podanie žiadosti na poskytnutie informácií z katastra nehnuteľností bude používateľovi sprístupnený elektronický formulár podania žiadosti na poskytnutie informácií z katastra nehnuteľností.
Klasifikácia služby	
Používatelia služby	<ul style="list-style-type: none"> ISVS organizácie VS (G2G), organizácia VS (G2G), interný subjekt VS (G2E), podnikateľ (G2B), občan (G2C).
Komunikačné kanály	<ul style="list-style-type: none"> webové služby, www.
Stav implementácie	<ul style="list-style-type: none"> špecifikácia
Atribúty služby	
Vstup (parametre služby – špecifikácia požiadaviek používateľa na službu)	<ul style="list-style-type: none"> identifikácia používateľa služby, vyplnený formulár zodpovedajúci záznamu o žiadosti na poskytnutie informácií z KN (špecifikácia informácií),
Výstup (výsledok služby poskytnutý používateľovi služby)	<ul style="list-style-type: none"> potvrdenie/odmietnutie prijatia žiadosti.
Zdroje služby	Kataster nehnuteľností – kniha poskytovaných údajov z katastra.

A.1.1.9 Podanie žiadosti na poskytnutie údajov z pozemkovej knihy

Položka	Hodnota
Základné údaje	
Názov služby	Podanie žiadosti na poskytnutie údajov z pozemkovej knihy
Popis služby	Služba umožní elektronickú komunikáciu pokrývajúcu úkony, ktoré v súčasnom stave môžu občania vykonávať len pri osobnej návšteve na správe katastra alebo poštou. Služba umožní používateľovi vytvárať elektronické podanie žiadosti na poskytnutie informácií z pozemkovej knihy. Na elektronické podanie žiadosti na poskytnutie informácií z pozemkovej knihy bude používateľovi sprístupnený elektronický formulár podania žiadosti na poskytnutie informácií z pozemkovej knihy.
Klasifikácia služby	
Používatelia služby	<ul style="list-style-type: none"> ISVS organizácie VS (G2G), organizácia VS (G2G),

Položka	Hodnota
	<ul style="list-style-type: none"> interný subjekt VS (G2E), podnikateľ (G2B), občan (G2C).
Komunikačné kanály	<ul style="list-style-type: none"> webové služby, www.
Stav implementácie	<ul style="list-style-type: none"> špecifikácia
Atribúty služby	
Vstup (parametre služby – špecifikácia požiadaviek používateľa na službu)	<ul style="list-style-type: none"> identifikácia používateľa služby, vyplnený formulár zodpovedajúci záznamu o žiadosti na poskytnutie informácií z pozemkovej knihy (špecifikácia informácií),
Výstup (výsledok služby poskytnutý používateľovi služby)	<ul style="list-style-type: none"> potvrdenie/odmietnutie prijatia žiadosti (chybová správa).
Zdroje služby	Kataster nehnuteľností – kniha poskytovaných údajov z katastra

A.1.1.10 Podanie informácie do elektronického registrátorného strediska KN – elektronický dokument

Položka	Hodnota
Základné údaje	
Názov služby	Podanie informácie do elektronického registrátorného strediska KN – elektronický dokument
Popis služby	<p>Služba podanie informácie do elektronického registrátorného strediska KN – elektronický dokument predstavuje doručenie elektronického dokumentu, jeho registrovanie v registratúre.</p> <p>Prijatie elektronického dokumentu môže pochádzať z týchto zdrojov:</p> <ul style="list-style-type: none"> z interného prostredia – Prijatie elektronického dokumentu na spracovanie vytvoreného registratúrou v internom prostredí. z elektronickej podateľne – Prijatie elektronického dokumentu na spracovanie prijatého Elektronickou podateľňou. z externého prostredia – Prijatie elektronického dokumentu na spracovanie prijatého elektronickou poštou, prijatého z Ústredného portálu verejnej správy alebo z iných systémov
Klasifikácia služby	
Používatelia služby	<ul style="list-style-type: none"> ISVS organizácie VS (G2G), organizácia VS (G2G), európska inštitúcia (G2A) interný subjekt VS (G2E), podnikateľ (G2B), občan (G2C).
Komunikačné kanály	<ul style="list-style-type: none"> webové služby,

Položka	Hodnota
	<ul style="list-style-type: none"> • www.
Stav implementácie	<ul style="list-style-type: none"> • návrh
Atribúty služby	
Vstup (parametre služby – špecifikácia požiadaviek používateľa na službu)	<ul style="list-style-type: none"> • identifikácia používateľa služby • elektronický dokument
Výstup (výsledok služby poskytnutý používateľovi služby)	<ul style="list-style-type: none"> • potvrdenie evidencie elektronického dokumentu v registratúre alebo • odmietnutie elektronického dokumentu v registratúre a zdôvodnenie (chybová správa)

A.1.1.11 Podanie informácie do elektronického registratúrneho strediska KN – elektronický dokument opatrený ZEP

Položka	Hodnota
Základné údaje	
Názov služby	Podanie informácie do elektronického registratúrneho strediska KN – elektronický dokument opatrený ZEP
Popis služby	Služba umožňuje podanie elektronického dokumentu podpísaného zaručeným elektronickým (ZEP) podpisom z elektronickej podateľne (EP), ktorá potvrdí odosielateľovi príjem elektronického dokumentu podpísaného ZEP, vloží časovú pečiatku obsahu, skontroluje, či daný dokument neobsahuje škodlivé vírusy, skontroluje platnosť elektronického podpisu odosielateľa, pošle odosielateľovi druhé potvrdenie o overení a prenese elektronický dokument do iného IS na registrovanie do registratúry
Klasifikácia služby	
Používatelia služby	<ul style="list-style-type: none"> • ISVS organizácie VS (G2G), • organizácia VS (G2G), • európska inštitúcia (G2A) • interný subjekt VS (G2E), • podnikateľ (G2B), • občan (G2C).
Komunikačné kanály	<ul style="list-style-type: none"> • webové služby, • www.
Stav implementácie	<ul style="list-style-type: none"> • návrh
Atribúty služby	
Vstup (parametre služby – špecifikácia požiadaviek používateľa na službu)	<ul style="list-style-type: none"> • identifikácia používateľa služby • elektronický dokument podpísaný ZEP
Výstup (výsledok služby poskytnutý používateľovi služby)	<ul style="list-style-type: none"> • potvrdenie evidencie elektronického dokumentu podpísaného ZEP v registratúre alebo, • odmietnutie elektronického dokumentu podpísaného ZEP v registratúre a

Položka	Hodnota
	zdôvodnenie (chybová správa)

A.1.1.12 Informovanie sa o prijatí podania do registra o katastrálnom konaní

Položka	Hodnota
Základné údaje	
Názov služby	Informovanie sa o prijatí podania do registra o katastrálnom konaní
Popis služby	Služba bude slúžiť na poskytovanie informácií z KN o prijatí podania a iných písomností do registra o katastrálnom konaní.
Klasifikácia služby	
Používatelia služby	<ul style="list-style-type: none"> ISVS organizácie VS (G2G) organizácia VS (G2G), interný subjekt VS (G2E), podnikateľ (G2B), občan (G2C).
Komunikačné kanály	<ul style="list-style-type: none"> webové služby, www.
Stav implementácie	<ul style="list-style-type: none"> špecifikácia
Atribúty služby	
Vstup (parametre služby – špecifikácia požiadaviek používateľa na službu)	<ul style="list-style-type: none"> identifikácia používateľa služby, špecifikácia požiadavky na informácie o prijatí podania do registra o katastrálnom konaní
Výstup (výsledok služby poskytnutý používateľovi služby)	<ul style="list-style-type: none"> požadované informácie o prijatí podania do registra o katastrálnom konaní alebo odmietnutie údajov a zdôvodnenie (chybová správa).
Zdroje služby	Kataster nehnuteľností – register o katastrálnom konaní

A.1.1.13 Informovanie sa o stave podania v registri o katastrálnom konaní

Položka	Hodnota
Základné údaje	
Názov služby	Informovanie sa o stave podania v registri o katastrálnom konaní
Popis služby	Služba bude slúžiť na poskytovanie informácií o stave podania v registri. Táto služba bude poskytovať informácie o jednotlivých fázach podania od prijatia až po vybavenie podania.
Klasifikácia služby	
Používatelia služby	<ul style="list-style-type: none"> ISVS organizácie VS (G2G) organizácia VS (G2G), interný subjekt VS (G2E), podnikateľ (G2B),

Položka	Hodnota
	<ul style="list-style-type: none"> • občan (G2C).
Komunikačné kanály	<ul style="list-style-type: none"> • webové služby, • www.
Stav implementácie	<ul style="list-style-type: none"> • špecifikácia
Atribúty služby	
Vstup (parametre služby – špecifikácia požiadaviek používateľa na službu)	<ul style="list-style-type: none"> • identifikácia používateľa služby, • špecifikácia požiadavky na informácie o stave podania
Výstup (výsledok služby poskytnutý používateľovi služby)	<ul style="list-style-type: none"> • požadované informácie o stave podania v registri o katastrálnom konaní alebo • odmietnutie údajov a zdôvodnenie (chybová správa).
Zdroje služby	Kataster nehnuteľností – register o katastrálnom konaní

A.1.1.14 Informovanie sa o prijatej žiadosti na poskytnutie údajov z KN

Položka	Hodnota
Základné údaje	
Názov služby	Informovanie sa o prijatej žiadosti na poskytnutie údajov z KN
Popis služby	<p>Služba bude slúžiť na poskytovanie informácií o prijatí žiadosti na poskytnutie údajov z katastra.</p> <p>Poskytované údaje o prijatí žiadosti sú najmä:</p> <ul style="list-style-type: none"> • Číslo žiadosti, • Dátum prijatia resp. doručenia žiadosti, • Katastrálne územie (územia), ktorých sa týka žiadosti, • Predmet žiadosti, • Predmetné nehnuteľnosti v žiadosti, • Počet príloh žiadosti, • Ostatné doplňujúce informácie.
Klasifikácia služby	
Používatelia služby	<ul style="list-style-type: none"> • ISVS organizácie VS (G2G) • organizácia VS (G2G), • interný subjekt VS (G2E), • podnikateľ (G2B), • občan (G2C).
Komunikačné kanály	<ul style="list-style-type: none"> • webové služby, • www.
Stav implementácie	<ul style="list-style-type: none"> • špecifikácia
Atribúty služby	

Položka	Hodnota
Vstup (parametre služby – špecifikácia požiadaviek používateľa na službu)	<ul style="list-style-type: none"> identifikácia používateľa služby, špecifikácia požiadavky na informácie o prijatí žiadosti.
Výstup (výsledok služby poskytnutý používateľovi služby)	<ul style="list-style-type: none"> požadované informácie o prijatí žiadosti alebo odmietnutie údajov a zdôvodnenie (chybová správa).
Zdroje služby	Kataster nehnuteľností – kniha poskytovaných údajov z katastra

A.1.1.15 Informovanie sa o stave spracovania žiadosti na poskytnutie údajov z KN

Položka	Hodnota
Základné údaje	
Názov služby	Informovanie sa o stave spracovania žiadosti na poskytnutie údajov z KN
Popis služby	<p>Služba bude slúžiť na poskytovanie informácií o stave spracovania žiadosti na poskytnutie údajov z katastra. Táto služba bude poskytovať informácie o jednotlivých fázach v procese spracovania žiadosti od prijatia až po vybavenie tejto žiadosti. Vyhľadané a poskytované informácie sú najmä:</p> <ul style="list-style-type: none"> Číslo žiadosti, Predmet žiadosti, Dátum prijatia resp. doručenia žiadosti, Stav žiadosti (v lehote, po lehote, požiadavky na doplnenie žiadosti, dátum vybavenia žiadosti, ...).
Klasifikácia služby	
Používatelia služby	<ul style="list-style-type: none"> ISVS organizácie VS (G2G) organizácia VS (G2G), interný subjekt VS (G2E) podnikateľ (G2B), občan (G2C).
Komunikačné kanály	<ul style="list-style-type: none"> webové služby, www.
Stav implementácie	<ul style="list-style-type: none"> čiastočná prevádzka
Atribúty služby	
Vstup (parametre služby – špecifikácia požiadaviek používateľa na službu)	<ul style="list-style-type: none"> identifikácia používateľa služby, špecifikácia požiadavky na informácie o stave spracovania žiadosti.
Výstup (výsledok služby poskytnutý používateľovi služby)	<ul style="list-style-type: none"> požadované informácie o stave spracovania žiadosti alebo odmietnutie údajov a zdôvodnenie (chybová správa).
Zdroje služby	Kataster nehnuteľností – kniha poskytovaných údajov z katastra

A.1.1.16 Informovanie sa o prijatí požiadavky na KN na overenie listín

Položka	Hodnota
Základné údaje	
Názov služby	Informovanie sa o prijatí požiadavky na KN na overenie listín
Popis služby	Služba bude slúžiť na poskytovanie informácií o prijatí požiadavky na overenie kópie alebo rovnopisu verejných listín a iných listín. Poskytované údaje sú najmä: <ul style="list-style-type: none"> • Číslo požiadavky na overenie listiny, • Dátum prijatia resp. doručenia požiadavky na overenie listiny, • Katastrálne územie (územia), ktorých sa týka požiadavka, • Predmet požiadavky (overenie kópie, overenie rovnopisu verejnej alebo inej listiny, ...), • Ostatné doplňujúce informácie.
Klasifikácia služby	
Používatelia služby	<ul style="list-style-type: none"> • ISVS organizácie VS (G2G) • organizácia VS (G2G), • interný subjekt VS (G2E), • podnikateľ (G2B), • občan (G2C).
Komunikačné kanály	<ul style="list-style-type: none"> • webové služby, • www.
Stav implementácie	<ul style="list-style-type: none"> • špecifikácia
Atribúty služby	
Vstup (parametre služby – špecifikácia požiadaviek používateľa na službu)	<ul style="list-style-type: none"> • identifikácia používateľa služby, • špecifikácia požiadavky na informácie o prijatí požiadavky na overenie,
Výstup (výsledok služby poskytnutý používateľovi služby)	<ul style="list-style-type: none"> • požadované informácie o prijatí požiadavky na overenie alebo • odmietnutie údajov a zdôvodnenie (chybová správa).
Zdroje služby	Kataster nehnuteľností – kniha overených kópií alebo rovnopisov verejných listín a iných listín

A.1.1.17 Informovanie sa o stave spracovania požiadavky na KN na overenie listín

Položka	Hodnota
Základné údaje	
Názov služby	Informovanie sa o stave spracovania požiadavky na KN na overenie listín
Popis služby	Služba bude slúžiť na poskytovanie informácií o stave spracovania požiadavky na overenie kópie alebo rovnopisu verejných listín a iných listín. Táto služba bude poskytovať informácie o jednotlivých fázach v procese spracovania požiadavky od prijatia až po vybavenie tejto požiadavky. Poskytované informácie sú najmä: <ul style="list-style-type: none"> • Číslo požiadavky na overenie listiny,

Položka	Hodnota
	<ul style="list-style-type: none"> • Predmet požiadavky (overenie kópie, overenie rovnopisu verejnej alebo inej listiny, ...), • Dátum prijatia resp. doručenia požiadavky na overenie listiny, • Stav požiadavky.
Klasifikácia služby	
Používatelia služby	<ul style="list-style-type: none"> • ISVS organizácie VS (G2G) • organizácia VS (G2G), • interný subjekt VS (G2E), • podnikateľ (G2B), • občan (G2C).
Komunikačné kanály	<ul style="list-style-type: none"> • webové služby, • www.
Stav implementácie	<ul style="list-style-type: none"> • špecifikácia
Atribúty služby	
Vstup (parametre služby – špecifikácia požiadaviek používateľa na službu)	<ul style="list-style-type: none"> • identifikácia používateľa služby, • špecifikácia požiadavky na informácie o stave spracovania požiadavky na overenie,
Výstup (výsledok služby poskytnutý používateľovi služby)	<ul style="list-style-type: none"> • požadované informácie o stave spracovania požiadavky na overenie alebo • odmietnutie údajov a zdôvodnenie (chybová správa).
Zdroje služby	Kataster nehnuteľností – kniha overených kópií alebo rovnopisov verejných listín a iných listín

A.2 Výstupné služby

A.2.1 Používateľské služby

A.2.1.1 Poskytnutie metaúdajov o súbore geodetických informácií z KN podľa vyhľadávacích kritérií

Položka	Hodnota
Základné údaje	
Názov služby	Poskytnutie metaúdajov o súbore geodetických informácií z KN podľa vyhľadávacích kritérií
Popis služby	<p>Vyhľadávacia služba (v zmysle Smernice Európskeho parlamentu a Rady 2007/2/ES INSPIRE definovaná ako Discovery) bude poskytovať metaúdaje o súborech a službách priestorových údajov katastra nehnuteľností a zobrazovať obsah týchto metaúdajov.</p> <p>Služba poskytuje metaúdaje o súborech a službách týchto priestorových údajov:</p> <ul style="list-style-type: none"> • Kataster nehnuteľností – Súbor geodetických informácií (SGI KN)

Položka	Hodnota
Klasifikácia služby	
Používatelia služby	<ul style="list-style-type: none"> ISVS organizácie VS (G2G), organizácia VS (G2G), interný subjekt VS (G2E), európska inštitúcia (G2A), podnikateľ (G2B), občan (G2C).
Komunikačné kanály	<ul style="list-style-type: none"> webové služby, www.
Stav implementácie	<ul style="list-style-type: none"> návrh
Atribúty služby	
Vstup (parametre služby – špecifikácia požiadaviek používateľa na službu)	<ul style="list-style-type: none"> identifikácia používateľa služby, špecifikácia požiadavky (vyhľadávacie kritériá) na metaúdaje o katastri nehnuteľností,
Výstup (výsledok služby poskytnutý používateľovi služby)	<ul style="list-style-type: none"> požadované metaúdaje o súbore geodetických informácií (SGI KN) alebo odmietnutie údajov a zdôvodnenie (chybová správa).
Zdroje služby	Kataster nehnuteľností – súbor geodetických informácií (SGI KN)

A.2.1.2 Poskytnutie priestorovej informácie zo súboru geodetických informácií z KN

Položka	Hodnota
Základné údaje	
Názov služby	Poskytnutie priestorovej informácie zo súboru geodetických informácií z KN
Popis služby	<p>Zobrazenie priestorovej informácie umožní realizovať operácie so súbormi priestorových údajov o katastri nehnuteľností, zobrazí informácie o legende a akýkoľvek príslušný obsah metaúdajov. Zobrazovacie služby (v zmysle ES smernice INSPIRE definovaná ako View) budú umožňovať prezerat' súbory a služby priestorových údajov o katastri nehnuteľností v mapovom prehliadači. Funkcionalita umožní prácu v mapovom okne ako je priblíženie, vzdialenie, navigácia, meranie vzdialenosti, plochy, výber priestorových prvkov, výber informácií o údajoch a pod.</p> <p>Služba zobrazuje tieto súbory a služby priestorových údajov:</p> <ul style="list-style-type: none"> Kataster nehnuteľností – Súbor geodetických informácií (SGI KN)
Klasifikácia služby	
Používatelia služby	<ul style="list-style-type: none"> ISVS organizácie VS (G2G) organizácia VS (G2G), interný subjekt VS (G2E), európska inštitúcia (G2A), podnikateľ (G2B), občan (G2C).

Položka	Hodnota
Komunikačné kanály	<ul style="list-style-type: none"> webové služby, www.
Stav implementácie	<ul style="list-style-type: none"> návrh
Atribúty služby	
Vstup (parametre služby – špecifikácia požiadaviek používateľa na službu)	<ul style="list-style-type: none"> identifikácia používateľa služby, špecifikácia požiadavky (vyhľadávacie kritériá) na zobrazenie priestorových údajov o katastri nehnuteľností,
Výstup (výsledok služby poskytnutý používateľovi služby)	<ul style="list-style-type: none"> požadované priestorové údaje z SGI KN alebo odmietnutie údajov a zdôvodnenie (chybová správa).
Zdroje služby	Kataster nehnuteľností – Súbor geodetických informácií (SGI KN)

A.2.1.3 Poskytnutie informácie z KN o vlastníkoch a iných oprávnených osobách

Položka	Hodnota
Základné údaje	
Názov služby	Poskytnutie informácie z KN o vlastníkoch a iných oprávnených osobách
Popis služby	<p>Služba bude slúžiť na poskytnutie podrobných informácií o vlastníkoch a o iných oprávnených osobách dostupných v rámci súboru popisných informácií katastra nehnuteľností.</p> <p>Poskytované údaje o vlastníkoch a iných oprávnených osobách budú obsahovať najmä informácie o:</p> <ul style="list-style-type: none"> Mene, Priezvisku, Rodnom priezvisku, Názve právnických osôb, Trvalom pobyte alebo sídle, Dátume narodenia, IČO, Iných identifikačných údajoch.
Klasifikácia služby	
Používatelia služby	<ul style="list-style-type: none"> ISVS organizácie VS (G2G), organizácia VS (G2G), interný subjekt VS (G2E), podnikateľ (G2B), občan (G2C).
Komunikačné kanály	<ul style="list-style-type: none"> webové služby, www.
Stav implementácie	<ul style="list-style-type: none"> čiastočná prevádzka

Položka	Hodnota
Atribúty služby	
Vstup (parametre služby – špecifikácia požiadaviek používateľa na službu)	<ul style="list-style-type: none"> identifikácia používateľa služby, špecifikácia požiadavky (vyhľadávacie kritériá) na informácie o vlastníkoch a iných oprávnených osobách
Výstup (výsledok služby poskytnutý používateľovi služby)	<ul style="list-style-type: none"> požadované informácie o vlastníkoch a iných oprávnených osobách alebo odmietnutie údajov a zdôvodnenie (chybová správa).
Zdroje služby	Kataster nehnuteľností – Súbor popisných informácií (SPI KN)

A.2.1.4 Poskytnutie informácie z KN o nehnuteľnostiach

Položka	Hodnota
Základné údaje	
Názov služby	Poskytnutie informácie z KN o nehnuteľnostiach
Popis služby	<p>Služba bude slúžiť na poskytovanie podrobných informácií o existujúcom objekte alebo objektoch ako je pozemok, stavba, rozostavaná stavba, byt, nebytový priestor, rozostavaný byt a nebytový priestor, dostupných v rámci súboru popisných informácií katastra nehnuteľností.</p> <p>Poskytované údaje o pozemkoch sú najmä:</p> <ul style="list-style-type: none"> Register C alebo E, Parcelné číslo, Výmera, Druh pozemku, Číslo LV, Iné popisné údaje. <p>Poskytované údaje o stavbách sú najmä:</p> <ul style="list-style-type: none"> Parcelné číslo pozemku na ktorom je stavba postavená, Súpisné číslo, Číslo LV, Ďalšie číselné a popisné identifikačné údaje. <p>Poskytované údaje o rozostavaných stavbách sú najmä:</p> <ul style="list-style-type: none"> Parcelné číslo pozemku na ktorom je rozostavaná stavba, Číslo LV, Ďalšie číselné a popisné identifikačné údaje. <p>Poskytované údaje o bytoch a nebytových priestoroch sú najmä:</p> <ul style="list-style-type: none"> Súpisné číslo stavby, Parcelné číslo pozemku, na ktorom je postavená stavba, Adresu, Číslo poschodia,

Položka	Hodnota
	<ul style="list-style-type: none"> Číslo bytu/nebytového priestoru, Druh nebytového priestoru, Podiel na spoločných častiach a spoločných zariadeniach domu, Podiel na pozemku, Iné identifikačné údaje. Poskytované údaje o rozostavaných bytoch a nebytových priestoroch sú najmä: <ul style="list-style-type: none"> Parcelné číslo pozemku, na ktorom je postavená stavba, Číslo poschodia, Číslo bytu/nebytového priestoru, Druh nebytového priestoru, Podiel na spoločných častiach a spoločných zariadeniach domu, Podiel na pozemku, Iné identifikačné údaje.
Klasifikácia služby	
Používatelia služby	<ul style="list-style-type: none"> ISVS organizácie VS (G2G) organizácia VS (G2G), interný subjekt VS (G2E) podnikateľ (G2B), občan (G2C).
Komunikačné kanály	<ul style="list-style-type: none"> webové služby, www.
Stav implementácie	<ul style="list-style-type: none"> čiasťočná prevádzka
Atribúty služby	
Vstup (parametre služby – špecifikácia požiadaviek používateľa na službu)	<ul style="list-style-type: none"> identifikácia používateľa služby, špecifikácia požiadavky na informáciu o nehnuteľnostiach,
Výstup (výsledok služby poskytnutý používateľovi služby)	<ul style="list-style-type: none"> požadované informácie o nehnuteľnostiach alebo odmietnutie údajov a zdôvodnenie (chybová správa).
Zdroje služby	Kataster nehnuteľností – Súbor popisných informácií (SPI KN)

A.2.1.5 Poskytnutie informácie z KN o právach k nehnuteľnostiam

Položka	Hodnota
Základné údaje	
Názov služby	Poskytnutie informácie z KN o právach k nehnuteľnostiam
Popis služby	Služba bude slúžiť na poskytnutie podrobných informácií o existujúcich údajoch o vlastníckych právach k nehnuteľnostiam a o iných právnych vzťahoch k nehnuteľnostiam dostupných v rámci súboru popisných informácií katastra

Položka	Hodnota
	nehnutelností. Služba poskytuje údaje o právach k nehnuteľnostiam a o iných skutočnostiach súvisiacich s právami k nehnuteľnostiam
Klasifikácia služby	
Používatelia služby	<ul style="list-style-type: none"> ISVS organizácie VS (G2G) organizácia VS (G2G), interný subjekt VS (G2E), podnikateľ (G2B), občan (G2C).
Komunikačné kanály	<ul style="list-style-type: none"> webové služby, www.
Stav implementácie	<ul style="list-style-type: none"> čiastočne v prevádzke
<ul style="list-style-type: none"> Atribúty služby 	
Vstup (parametre služby – špecifikácia požiadaviek používateľa na službu)	<ul style="list-style-type: none"> identifikácia používateľa služby, špecifikácia požiadavky na informácie o právach k nehnuteľnostiam,
Výstup (výsledok služby poskytnutý používateľovi služby)	<ul style="list-style-type: none"> požadované informácie o právach k nehnuteľnostiam alebo odmietnutie údajov a zdôvodnenie (chybová správa).
Zdroje služby	Kataster nehnuteľností – Súbor popisných informácií (SPI KN)

A.2.1.6 Poskytnutie informácie z KN o registri územno-technických jednotiek

Položka	Hodnota
Základné údaje	
Názov služby	Poskytnutie informácie z KN o registri územno-technických jednotiek
Popis služby	Služba bude slúžiť na získanie podrobných informácií o registri územno-technických jednotiek (katastrálnych území)
Klasifikácia služby	
Používatelia služby	<ul style="list-style-type: none"> ISVS organizácie VS (G2G) organizácia VS (G2G), interný subjekt VS (G2E), podnikateľ (G2B), občan (G2C).
Komunikačné kanály	<ul style="list-style-type: none"> webové služby, www.
Stav implementácie	<ul style="list-style-type: none"> špecifikácia
Atribúty služby	
Vstup (parametre služby – špecifikácia požiadaviek používateľa)	<ul style="list-style-type: none"> identifikácia používateľa služby, špecifikácia požiadavky na informácie o registri územno-technických jednotiek,

Položka	Hodnota
na službu)	
Výstup (výsledok služby poskytnutý používateľovi služby)	<ul style="list-style-type: none"> požadované informácie o registri územno-technických jednotiek alebo odmietnutie údajov a zdôvodnenie (chybová správa).
Zdroje služby	Kataster nehnuteľností – registre a číselníky

A.2.1.7 Poskytnutie informácie z KN o číselníkoch

Položka	Hodnota
Základné údaje	
Názov služby	Poskytnutie informácie z KN o číselníkoch
Popis služby	Služba bude slúžiť na získanie podrobných informácií o číselníkoch katastra nehnuteľností.
Klasifikácia služby	
Používatelia služby	<ul style="list-style-type: none"> ISVS organizácie VS (G2G), organizácia VS (G2G), interný subjekt VS (G2E), podnikateľ (G2B), občan (G2C).
Komunikačné kanály	<ul style="list-style-type: none"> webové služby, www.
Stav implementácie	<ul style="list-style-type: none"> špecifikácia
Atribúty služby	
Vstup (parametre služby – špecifikácia požiadaviek používateľa na službu)	<ul style="list-style-type: none"> identifikácia používateľa služby, špecifikácia požiadavky na informácie o číselníkoch katastra nehnuteľností
Výstup (výsledok služby poskytnutý používateľovi služby)	<ul style="list-style-type: none"> požadované informácie o číselníkoch katastra nehnuteľností alebo odmietnutie údajov a zdôvodnenie (chybová správa).
Zdroje služby	Kataster nehnuteľností – registre a číselníky

A.2.1.8 Poskytnutie sumárnych údajov z KN o pôdnom fonde

Položka	Hodnota
Základné údaje	
Názov služby	Poskytnutie sumárnych údajov z KN o pôdnom fonde
Popis služby	Služba bude slúžiť na poskytnutie podrobných informácií o sumárnych údajoch o pôdnom fonde. Služba poskytuje údaje o úhrnných hodnotách druhov pozemkov za určité obdobie a ich zmeny, vývoj poľnohospodárskej pôdy, vývoj lesných pozemkov, a iné sumarizačné údaje.
Klasifikácia služby	
Používatelia služby	<ul style="list-style-type: none"> ISVS organizácie VS (G2G),

Položka	Hodnota
	<ul style="list-style-type: none"> organizácia VS (G2G), interný subjekt VS (G2E), podnikateľ (G2B), občan (G2C).
Komunikačné kanály	<ul style="list-style-type: none"> webové služby, www.
Stav implementácie	<ul style="list-style-type: none"> špecifikácia
Atribúty služby	
Vstup (parametre služby – špecifikácia požiadaviek používateľa na službu)	<ul style="list-style-type: none"> identifikácia používateľa služby, špecifikácia požiadavky na informácie o sumárnych údajoch katastra a pôdnom fonde,
Výstup (výsledok služby poskytnutý používateľovi služby)	<ul style="list-style-type: none"> požadované informácie o sumárnych údajoch katastra a pôdnom fonde alebo odmietnutie údajov a zdôvodnenie (chybová správa).
Zdroje služby	Kataster nehnuteľností – Súbor popisných informácií (SPI KN)

A.2.1.9 Poskytnutie výpisu z listu vlastníctva z KN

Položka	Hodnota
Základné údaje	
Názov služby	Poskytnutie výpisu z listu vlastníctva z KN
Popis služby	<p>Služba umožní poskytovať výpis z listu vlastníctva, ktorý je zhodný s výstupom vytvoreným na správe katastra.</p> <p>Pozn. Na rozdiel od služby A.2.1.10 tento výpis nebude opatrený zaručeným elektronickým podpisom.</p>
Klasifikácia služby	
Používatelia služby	<ul style="list-style-type: none"> ISVS organizácie VS (G2G), organizácia VS (G2G), interný subjekt VS (G2E), európska inštitúcia (G2A), podnikateľ (G2B), občan (G2C).
Komunikačné kanály	<ul style="list-style-type: none"> webové služby, www.
Stav implementácie	<ul style="list-style-type: none"> nie je v prevádzke
Atribúty služby	
Vstup (parametre služby – špecifikácia požiadaviek používateľa na službu)	<ul style="list-style-type: none"> identifikácia používateľa služby, špecifikácia požiadavky na výpis z listu vlastníctva na právne účely,

Položka	Hodnota
Výstup (výsledok služby poskytnutý používateľovi služby)	<ul style="list-style-type: none"> požadovaný výpis z listu vlastníctva na právne účely alebo odmietnutie údajov a zdôvodnenie (chybová správa).
Zdroje služby	<ul style="list-style-type: none"> Kataster nehnuteľností – Súbor popisných informácií (SPI KN)

A.2.1.10 Poskytnutie výpisu z listu vlastníctva z KN na právne účely

Položka	Hodnota
Základné údaje	
Názov služby	Poskytnutie výpisu z listu vlastníctva z KN na právne účely
Popis služby	Služba umožní poskytovať výpis z listu vlastníctva, ktorý je zhodný s výstupom vytvoreným na správe katastra. Výpis z listu vlastníctva sa podpíše zaručeným elektronickým podpisom a priradí sa mu časová pečiatka.
Klasifikácia služby	
Používatelia služby	<ul style="list-style-type: none"> ISVS organizácie VS (G2G), organizácia VS (G2G), interný subjekt VS (G2E), európska inštitúcia (G2A), podnikateľ (G2B), občan (G2C).
Komunikačné kanály	<ul style="list-style-type: none"> webové služby, www.
Stav implementácie	<ul style="list-style-type: none"> nie je v prevádzke
Atribúty služby	
Vstup (parametre služby – špecifikácia požiadaviek používateľa na službu)	<ul style="list-style-type: none"> identifikácia používateľa služby, špecifikácia požiadavky na výpis z listu vlastníctva na právne účely,
Výstup (výsledok služby poskytnutý používateľovi služby)	<ul style="list-style-type: none"> požadovaný výpis z listu vlastníctva na právne účely alebo odmietnutie údajov a zdôvodnenie (chybová správa).
Zdroje služby	<ul style="list-style-type: none"> Kataster nehnuteľností – Súbor popisných informácií (SPI KN)

A.2.1.11 Poskytnutie kópie z katastrálnej mapy z KN pre katastrálne územia s platnou vektorovou katastrálnou mapou

Položka	Hodnota
Základné údaje	
Názov služby	Poskytnutie kópie z katastrálnej mapy z KN pre katastrálne územia s platnou vektorovou katastrálnou mapou
Popis služby	Služba bude poskytovať kópiu z katastrálnej mapy. Kópia z katastrálnej mapy bude obsahovať orámovanie s rámovými značkami, čím bude kópia z katastrálnej mapy jasne priestorovo vymedzená. V rámci poskytovania tejto služby budú poskytované

Položka	Hodnota
	výstupy určené napríklad aj na právne účely podpísane ZEP
Klasifikácia služby	
Používatelia služby	<ul style="list-style-type: none"> • ISVS organizácie VS (G2G), • organizácia VS (G2G), • interný subjekt VS (G2E), • podnikateľ (G2B), • občan (G2C).
Komunikačné kanály	<ul style="list-style-type: none"> • webové služby, • www.
Stav implementácie	<ul style="list-style-type: none"> • návrh
Atribúty služby	
Vstup (parametre služby – špecifikácia požiadaviek používateľa na službu)	<ul style="list-style-type: none"> • identifikácia používateľa služby, • špecifikácia požiadavky (názov a číslo katastrálneho územia, čísla parcely) na kópiu katastrálnej mapy
Výstup (výsledok služby poskytnutý používateľovi služby)	<ul style="list-style-type: none"> • požadovaná kópia katastrálnej mapy alebo • odmietnutie údajov a zdôvodnenie (chybová správa).
Zdroje služby	Kataster nehnuteľností – súbor geodetických informácií (SGI KN)

A.2.1.12 Poskytnutie informácie z KN rozšírené o BPEJ pre územia s ukončeným registrom obnovej evidencie pozemkov

Položka	Hodnota
Základné údaje	
Názov služby	Poskytnutie informácie z KN rozšírené o BPEJ pre územia s ukončeným registrom obnovej evidencie pozemkov
Popis služby	Služba bude poskytovať informácie o bonitovaných pôdno-ekologických jednotkách (BPEJ) parciel v katastrálnych územiach s ukončeným registrom obnovej evidencie pozemkov. Táto služba bude poskytovaná on-line formou, identifikácia bude prebiehať na základe buď vizuálnej klasifikácie a to prekrytím katastrálnej mapy a mapy BPEJ, alebo dopytovaním sa na konkrétnu parcelu kde výsledkom dopytu bude hodnota BPEJ.
Klasifikácia služby	
Používatelia služby	<ul style="list-style-type: none"> • ISVS organizácie VS (G2G), • organizácia VS (G2G), • interný subjekt VS (G2E), • podnikateľ (G2B), • občan (G2C).
Komunikačné kanály	<ul style="list-style-type: none"> • webové služby, • www.
Stav implementácie	<ul style="list-style-type: none"> • špecifikácia

Položka	Hodnota
Atribúty služby	
Vstup (parametre služby – špecifikácia požiadaviek používateľa na službu)	<ul style="list-style-type: none"> identifikácia používateľa služby, špecifikácia požiadavky na identifikáciu BPEJ (parcelné číslo, KU, atď.),
Výstup (výsledok služby poskytnutý používateľovi služby)	<ul style="list-style-type: none"> požadovaná informácia o BPEJ alebo odmietnutie údajov a zdôvodnenie (chybová správa).
Zdroje služby	Kataster nehnuteľností – súbor geodetických informácií (SGI KN)

A.2.1.13 Poskytnutie informácie z KN o súpise parciel registra C a E

Položka	Hodnota
Základné údaje	
Názov služby	Poskytnutie informácie z KN o súpise parciel registra C a E
Popis služby	<p>Služba bude poskytovať podrobné informácie o existujúcom objekte alebo objektoch ako je súpis parciel registra C alebo registra E, dostupných v rámci súboru popisných informácií katastra nehnuteľností. Súpis parciel je vyhľadávaný v rámci jednotlivých katastrálnych území v rozsahu zadanom užívateľom. Súpis parciel poskytuje prehľadný výpis o parcelách registra C alebo E ktorého obsahom je najmä informácia o:</p> <ul style="list-style-type: none"> Parcelnom čísle, Výmere, Druhu pozemku, Údaje o čísle LV, Iné doplňujúce údaje.
Klasifikácia služby	
Používatelia služby	<ul style="list-style-type: none"> ISVS organizácie VS (G2G), organizácia VS (G2G), interný subjekt VS (G2E), podnikateľ (G2B), občan (G2C).
Komunikačné kanály	<ul style="list-style-type: none"> webové služby, www.
Stav implementácie	<ul style="list-style-type: none"> špecifikácia
Atribúty služby	
Vstup (parametre služby – špecifikácia požiadaviek používateľa na službu)	<ul style="list-style-type: none"> identifikácia používateľa služby, špecifikácia požiadavky na informácie o súpise parciel registra C a E,
Výstup (výsledok služby poskytnutý používateľovi služby)	<ul style="list-style-type: none"> požadované informácie o súpise parciel registra C a E alebo odmietnutie údajov a zdôvodnenie (chybová správa).

Položka	Hodnota
Zdroje služby	Kataster nehnuteľností – Súbor popisných informácií (SPI KN)

A.2.1.14 Poskytnutie informácie z KN o súpise stavieb

Položka	Hodnota
Základné údaje	
Názov služby	Poskytnutie informácie z KN o súpise stavieb
Popis služby	Služba bude poskytovať podrobné informácie o existujúcom objekte alebo objektoch ako je súpis stavieb dostupných v rámci súboru popisných informácií katastra nehnuteľností. Súpis stavieb je vyhľadávaný v rámci jednotlivých katastrálnych území v rozsahu zadanom užívateľom. Súpis stavieb poskytuje prehľadný výpis o stavbách, ktorého obsahom je najmä informácia o: <ul style="list-style-type: none"> Parcelnom čísle na ktorom je stavba postavená, Súpisnom čísle, Čísle LV, Ďalších číselných a popisných identifikačných údajoch.
Klasifikácia služby	
Používatelia služby	<ul style="list-style-type: none"> ISVS organizácie VS (G2G), organizácia VS (G2G), interný subjekt VS (G2E), podnikateľ (G2B), občan (G2C).
Komunikačné kanály	<ul style="list-style-type: none"> webové služby, www.
Stav implementácie	<ul style="list-style-type: none"> čiasťočná prevádzka
Atribúty služby	
Vstup (parametre služby – špecifikácia požiadaviek používateľa na službu)	<ul style="list-style-type: none"> identifikácia používateľa služby, špecifikácia požiadavky na informácie o súpise stavieb,
Výstup (výsledok služby poskytnutý používateľovi služby)	<ul style="list-style-type: none"> požadované informácie o súpise stavieb alebo odmietnutie údajov a zdôvodnenie (chybová správa).
Zdroje služby	<ul style="list-style-type: none"> nehnuteľností – Súbor popisných informácií (SPI KN)

A.2.1.15 Poskytnutie informácie z KN o súpise vlastníkov

Položka	Hodnota
Základné údaje	
Názov služby	Poskytnutie informácie z KN o súpise vlastníkov
Popis služby	Služba bude poskytovať podrobné informácie o existujúcom objekte alebo objektoch ako je súpis vlastníkov dostupných v rámci súboru popisných informácií

Položka	Hodnota
	<p>katastra nehnuteľností. Súpis vlastníkov je vyhľadávaný v rámci jednotlivých katastrálnych území v rozsahu zadanom užívateľom. Súpis vlastníkov poskytuje prehľadný výpis o vlastníkoch. Údaje v súpise vlastníkov budú obsahovať najmä informácie o:</p> <ul style="list-style-type: none"> • Mene, • Priezvisku, • Rodnom priezvisku, • Názve právnických osôb, • Trvalom pobyte alebo sídle, • Dátume narodenia, • IČO, • Iných identifikačných údajoch.
Klasifikácia služby	
Používatelia služby	<ul style="list-style-type: none"> • ISVS organizácie VS (G2G), • organizácia VS (G2G), • interný subjekt VS (G2E), • podnikateľ (G2B), • občan (G2C).
Komunikačné kanály	<ul style="list-style-type: none"> • webové služby, • www.
Stav implementácie	<ul style="list-style-type: none"> • špecifikácia
Atribúty služby	
Vstup (parametre služby – špecifikácia požiadaviek používateľa na službu)	<ul style="list-style-type: none"> • identifikácia používateľa služby, • špecifikácia požiadavky na informácie o súpise vlastníkov,
Výstup (výsledok služby poskytnutý používateľovi služby)	<ul style="list-style-type: none"> • požadované informácie o súpise vlastníkov alebo • odmietnutie údajov a zdôvodnenie (chybová správa).
Zdroje služby	Kataster nehnuteľností – Súbor popisných informácií (SPI KN)

A.2.1.16 Poskytnutie informácie z KN o súpise správcov

Položka	Hodnota
Základné údaje	
Názov služby	Poskytnutie informácie z KN o súpise správcov
Popis služby	Služba bude poskytovať podrobné informácie o existujúcom objekte alebo objektoch ako je súpis správcov dostupných v rámci súboru popisných informácií katastra nehnuteľností. Súpis správcov je vyhľadávaný v rámci jednotlivých katastrálnych území v rozsahu zadanom užívateľom. Súpis správcov poskytuje prehľadný výpis o správcoch. Údaje v súpise správcov budú obsahovať najmä informácie o:

Položka	Hodnota
	<ul style="list-style-type: none"> • Mene, • Priezvisku, • Rodnom priezvisku, • Názve právnických osôb, • Trvalom pobyte alebo sídle, • Dátume narodenia, • IČO, • Iných identifikačných údajoch.
Klasifikácia služby	
Používatelia služby	<ul style="list-style-type: none"> • ISVS organizácie VS (G2G), • organizácia VS (G2G), • interný subjekt VS (G2E), • podnikateľ (G2B), • občan (G2C).
Komunikačné kanály	<ul style="list-style-type: none"> • webové služby, • www.
Stav implementácie	<ul style="list-style-type: none"> • špecifikácia
Atribúty služby	
Vstup (parametre služby – špecifikácia požiadaviek používateľa na službu)	<ul style="list-style-type: none"> • identifikácia používateľa služby, • špecifikácia požiadavky na informácie o súpise správcov,
Výstup (výsledok služby poskytnutý používateľovi služby)	<ul style="list-style-type: none"> • požadované informácie o súpise správcov alebo • odmietnutie údajov a zdôvodnenie (chybová správa).
Zdroje služby	Kataster nehnuteľností – Súbor popisných informácií (SPI KN)

A.2.1.17 Poskytnutie informácie z KN o súpise nájomcov

Položka	Hodnota
Základné údaje	
Názov služby	Poskytnutie informácie z KN o súpise nájomcov
Popis služby	<p>Služba bude poskytovať podrobné informácie o existujúcom objekte alebo objektoch ako je súpis nájomcov dostupných v rámci súboru popisných informácií katastra nehnuteľností. Súpis nájomcov je vyhľadávaný v rámci jednotlivých katastrálnych území v rozsahu zadanom užívateľom. Súpis nájomcov poskytuje prehľadný výpis o nájomcoch. Údaje v súpise nájomcov budú obsahovať najmä informácie o:</p> <ul style="list-style-type: none"> • Mene, • Priezvisku, • Rodnom priezvisku,

Položka		Hodnota
		<ul style="list-style-type: none"> Názve právnických osôb, Trvalom pobyte alebo sídle, Dátume narodenia, IČO, Iných identifikačných údajoch.
Klasifikácia služby		
	Používatelia služby	<ul style="list-style-type: none"> ISVS organizácie VS (G2G), organizácia VS (G2G), interný subjekt VS (G2E), podnikateľ (G2B), občan (G2C).
	Komunikačné kanály	<ul style="list-style-type: none"> webové služby, www.
	Stav implementácie	<ul style="list-style-type: none"> špecifikácia
Atribúty služby		
	Vstup (parametre služby – špecifikácia požiadaviek používateľa na službu)	<ul style="list-style-type: none"> identifikácia používateľa služby, špecifikácia požiadavky na informácie o súpise nájomcov,
	Výstup (výsledok služby poskytnutý používateľovi služby)	<ul style="list-style-type: none"> požadované informácie o súpise nájomcov alebo odmietnutie údajov a zdôvodnenie (chybová správa).
	Zdroje služby	Kataster nehnuteľností – Súbor popisných informácií (SPI KN)

A.2.1.18 Poskytnutie informácie z KN o súpise iných oprávnených osôb

Položka		Hodnota
Základné údaje		
	Názov služby	Poskytnutie informácie z KN o súpise iných oprávnených osôb
	Popis služby	<p>Služba bude poskytovať podrobné informácie o existujúcom objekte alebo objektoch ako je súpis iných oprávnených osôb dostupných v rámci súboru popisných informácií katastra nehnuteľností. Súpis iných oprávnených osôb je vyhľadávaný v rámci jednotlivých katastrálnych území v rozsahu zadanom užívateľom. Súpis iných oprávnených osôb poskytuje prehľadný výpis o nájomcoch. Údaje v súpise iných oprávnených osôb budú obsahovať najmä informácie o:</p> <ul style="list-style-type: none"> Mene, Priezvisku, Rodnom priezvisku, Názve právnických osôb, Trvalom pobyte alebo sídle, Dátume narodenia,

Položka	Hodnota
	<ul style="list-style-type: none"> IČO, Iných identifikačných údajoch.
Klasifikácia služby	
Typ služby	<ul style="list-style-type: none"> služba IS aplikačného rozhrania služba IS používateľského rozhrania
Používatelia služby	<ul style="list-style-type: none"> ISVS organizácie VS (G2G), organizácia VS (G2G), interný subjekt VS (G2E), podnikateľ (G2B), občan (G2C).
Komunikačné kanály	<ul style="list-style-type: none"> webové služby, www.
Stav implementácie	<ul style="list-style-type: none"> špecifikácia
Atribúty služby	
Vstup (parametre služby – špecifikácia požiadaviek používateľa na službu)	<ul style="list-style-type: none"> identifikácia používateľa služby, špecifikácia požiadavky na informácie o súpise iných oprávnených osôb,
Výstup (výsledok služby poskytnutý používateľovi služby)	<ul style="list-style-type: none"> požadované informácie o súpise iných oprávnených osôb alebo odmietnutie údajov a zdôvodnenie (chybová správa).
Zdroje služby	Kataster nehnuteľností – Súbor popisných informácií (SPI KN)

A.2.1.19 Poskytnutie informácie z KN o súpise právneho vzťahu k nehnuteľnosti

Položka	Hodnota
Základné údaje	
Názov služby	Poskytnutie informácie z KN o súpise právneho vzťahu k nehnuteľnosti
Popis služby	Služba bude poskytovať podrobné informácie o existujúcom objekte alebo objektoch ako je súpis právneho vzťahu k nehnuteľnosti podľa kódu právneho vzťahu dostupných v rámci súboru popisných informácií katastra nehnuteľností. Súpis právneho vzťahu k nehnuteľnosti podľa kódu právneho vzťahu je vyhľadávaný v rámci jednotlivých katastrálnych území v rozsahu zadanom užívateľom. Súpis právneho vzťahu k nehnuteľnosti podľa kódu právneho vzťahu poskytuje prehľadný výpis o právnych vzťahoch .
Klasifikácia služby	
Používatelia služby	<ul style="list-style-type: none"> ISVS organizácie VS (G2G), organizácia VS (G2G), interný subjekt VS (G2E), podnikateľ (G2B), občan (G2C).

Položka	Hodnota
Komunikačné kanály	<ul style="list-style-type: none"> webové služby, www.
Stav implementácie	<ul style="list-style-type: none"> špecifikácia
Atribúty služby	
Vstup (parametre služby – špecifikácia požiadaviek používateľa na službu)	<ul style="list-style-type: none"> identifikácia používateľa služby, špecifikácia požiadavky na informácie o súpise právneho vzťahu k nehnuteľnosti
Výstup (výsledok služby poskytnutý používateľovi služby)	<ul style="list-style-type: none"> požadované informácie o súpise právneho vzťahu k nehnuteľnosti alebo odmietnutie údajov a zdôvodnenie (chybová správa).
Zdroje služby	Kataster nehnuteľností – Súbor popisných informácií (SPI KN)

A.2.1.20 Poskytnutie informácie z KN na vybrané geodetické činnosti v KN

Položka	Hodnota
Základné údaje	
Názov služby	Poskytnutie informácie z KN na vybrané geodetické činnosti v KN
Popis služby	Služba bude slúžiť na poskytnutie podkladových informácií pre komerčných geodetov na vybrané geodetické činnosti v KN, ako napr. číslo záznamu podrobného merania zmien, parcelné číslo, podlomenia parcelného čísla.
Klasifikácia služby	
Používatelia služby	<ul style="list-style-type: none"> interný subjekt VS (G2E), podnikateľ (G2B),
Komunikačné kanály	<ul style="list-style-type: none"> www.
Stav implementácie	<ul style="list-style-type: none"> špecifikácia
Atribúty služby	
Vstup (parametre služby – špecifikácia požiadaviek používateľa na službu)	<ul style="list-style-type: none"> identifikácia používateľa služby, špecifikácia požiadavky na informácie pre geodetov na vybrané geodetické činnosti v KN
Výstup (výsledok služby poskytnutý používateľovi služby)	<ul style="list-style-type: none"> požadované informácie pre geodetov na vybrané geodetické činnosti v KN odmietnutie údajov a zdôvodnenie (chybová správa).
Zdroje služby	Kataster nehnuteľností – Súbor popisných informácií (SPI KN), súbor geodetických informácií (SGI KN) a register o katastrálnom konaní

A.2.1.21 Poskytnutie papierového dokumentu z elektronického registrárneho strediska KN

Položka	Hodnota
Základné údaje	
Názov služby	Poskytnutie papierového dokumentu z elektronického registrárneho strediska KN
Popis služby	Poskytovanie papierového dokumentu z CERS pomocou prevodu elektronického dokumentu na papierový dokument, alebo poskytnutie originálneho papierového

Položka	Hodnota
	dokumentu
Klasifikácia služby	
Používatelia služby	<ul style="list-style-type: none"> • ISVS organizácie VS (G2G), • organizácia VS (G2G), • európska inštitúcia (G2A) • interný subjekt VS (G2E), • podnikateľ (G2B), • občan (G2C).
Komunikačné kanály	<ul style="list-style-type: none"> • pošta • osobne.
Stav implementácie	<ul style="list-style-type: none"> • návrh
Atribúty služby	
Vstup (parametre služby – špecifikácia požiadaviek používateľa na službu)	<ul style="list-style-type: none"> • identifikácia používateľa • požiadavka na papierový dokument
Výstup (výsledok služby poskytnutý používateľovi služby)	<ul style="list-style-type: none"> • poskytnutý papierový dokument alebo • odmietnutie poskytnutia papierového dokumentu a zdôvodnenie (chybová správa)

A.2.1.22 Poskytnutie elektronického dokumentu z elektronického registrátorného strediska KN

Položka	Hodnota
Základné údaje	
Názov služby	Poskytnutie elektronického dokumentu z elektronického registrátorného strediska KN
Popis služby	<p>Táto služba umožní poskytnutie elektronických dokumentov katastrálneho operátu popísaných metaúdajmi a iných dokumentov na základe požiadaviek. Ide najmä o nasledovné elektronické dokumenty:</p> <ul style="list-style-type: none"> • originál listu vlastníctva, • pozemno-knižná vložka, • dokument bývalého pozemkového katastra, • pozemno-knižná mapa, • mapa určeného operátu, • listina potvrdzujúca právo k nehnuteľnosti alebo iná listina, • iné všeobecné dokumenty (t.j. iné ako dokumenty katastrálneho operátu podľa bodov vyššie).
Klasifikácia služby	
Používatelia služby	<ul style="list-style-type: none"> • ISVS organizácie VS (G2G), • organizácia VS (G2G),

Položka	Hodnota
	<ul style="list-style-type: none"> európska inštitúcia (G2A) interný subjekt VS (G2E), podnikateľ (G2B), občan (G2C).
Komunikačné kanály	<ul style="list-style-type: none"> webové služby, www.
Stav implementácie	<ul style="list-style-type: none"> návrh
Atribúty služby	
Vstup (parametre služby – špecifikácia požiadaviek používateľa na službu)	<ul style="list-style-type: none"> identifikácia používateľa požiadavka na poskytnutie elektronického dokumentu
Výstup (výsledok služby poskytnutý používateľovi služby)	<ul style="list-style-type: none"> poskytnutie elektronického dokumentu alebo odmietnutie poskytnutia elektronického dokumentu a zdôvodnenie (chybová správa)

A.2.1.23 Poskytnutie elektronického dokumentu opatreného ZEP z elektronického registratúrneho strediska KN

Položka	Hodnota
Základné údaje	
Názov služby	Poskytnutie elektronického dokumentu opatreného ZEP z elektronického registratúrneho strediska KN
Popis služby	Služba umožňuje poskytnutie a odosielanie elektronického dokumentu podpísaného ZEP po prevzatí údajov elektronického dokumentu zaregistrovaného v registratúre, overí elektronický podpis odosielateľa, pripojí elektronický podpis podateľne (resp. organizácie), priloží časovú pečiatku obsahu a odošle príjemcovi elektronický dokument pomocou emailu.
Klasifikácia služby	
Používatelia služby	<ul style="list-style-type: none"> ISVS organizácie VS (G2G), organizácia VS (G2G), európska inštitúcia (G2A) interný subjekt VS (G2E), podnikateľ (G2B), občan (G2C).
Komunikačné kanály	<ul style="list-style-type: none"> webové služby, www.
Stav implementácie	<ul style="list-style-type: none"> návrh
Atribúty služby	
Vstup (parametre služby – špecifikácia)	<ul style="list-style-type: none"> vytvorený elektronický dokument registrovaný v registratúre podpísaný ZEP

Položka	Hodnota
požiadaviek používateľa na službu)	
Výstup (výsledok služby poskytnutý používateľovi služby)	<ul style="list-style-type: none"> • poskytnutie elektronického dokumentu podpísaného ZEP alebo • odmietnutie poskytnutia elektronického dokumentu podpísaného ZEP a zdôvodnenie (chybová správa)

A.2.1.24 Poskytnutie informácie z elektronického dokumentu v elektronickom registračnom stredisku KN

Položka	Hodnota
Základné údaje	
Názov služby	Poskytnutie informácie z elektronického dokumentu v elektronickom registračnom stredisku KN
Popis služby	Poskytnutie informácie z elektronického dokumentu na základe požiadavky vyhľadania elektronického dokumentu pomocou fulltextového hľadania v elektronickom dokumente. IS poskytne informácie z elektronických dokumentoch, ktoré sa nachádzajú v produkčnej a aj v archívnej časti úložiska.
Klasifikácia služby	
Používatelia služby	<ul style="list-style-type: none"> • ISVS organizácie VS (G2G), • organizácia VS (G2G), • interný subjekt VS (G2E), • podnikateľ (G2B), • občan (G2C).
Komunikačné kanály	<ul style="list-style-type: none"> • webové služby, • www.
Stav implementácie	<ul style="list-style-type: none"> • návrh
Atribúty služby	
Vstup (parametre služby – špecifikácia požiadaviek používateľa na službu)	<ul style="list-style-type: none"> • špecifikácia požiadavky (vyhľadávacie kritériá) na metaúdaje,
Výstup (výsledok služby poskytnutý používateľovi služby)	<ul style="list-style-type: none"> • poskytnutie informácie z elektronického dokumentu, alebo • odmietnutie poskytnutia informácie z elektronického dokumentu a zdôvodnenie (chybová správa)

A.2.1.25 Poskytnutie informácie o elektronickom dokumente v elektronickom registračnom stredisku KN

Položka	Hodnota
Základné údaje	
Názov služby	Poskytnutie informácie o elektronickom dokumente v elektronickom registračnom stredisku KN

Položka	Hodnota
Popis služby	Poskytovanie informácií o elektronickom dokumente na základe požiadavky vyhľadania elektronického dokumentu bez obsahu a na základe ľubovoľných metaúdajov elektronického dokumentu, resp. na báze kľúčových slov. IS poskytne informácie o elektronických dokumentoch, ktoré sa nachádzajú v produkčnej a aj v archívnej časti úložiska.
Klasifikácia služby	
Používatelia služby	<ul style="list-style-type: none"> • ISVS organizácie VS (G2G), • organizácia VS (G2G), • interný subjekt VS (G2E), • podnikateľ (G2B), • občan (G2C).
Komunikačné kanály	<ul style="list-style-type: none"> • webové služby, • www.
Stav implementácie	<ul style="list-style-type: none"> • návrh
Atribúty služby	
Vstup (parametre služby – špecifikácia požiadaviek používateľa na službu)	<ul style="list-style-type: none"> • špecifikácia požiadavky (vyhľadavacie kritériá) na metaúdaje.
Výstup (výsledok služby poskytnutý používateľovi služby)	<ul style="list-style-type: none"> • poskytnutie informácie o elektronickom dokumente, alebo • odmietnutie poskytnutia informácie o elektronickom dokumente a zdôvodnenie (chybová správa)

A.2.1.26 Poskytnutie sledovania zmien na listoch vlastníctva v KN

Položka	Hodnota
Základné údaje	
Názov služby	Poskytnutie sledovania zmien na listoch vlastníctva v KN
Popis služby	<p>Služba umožní aktiváciu alebo deaktiváciu automatického sledovania zmien nehnuteľností a právnych vzťahoch k nim a následnú notifikáciu. Služba sledovania zmien umožní sledovanie listov vlastníctva v jednotlivých častiach LV a umožní nadefinovať pre príslušný LV sledovanie zmien na LV a následné zasielanie notifikácie o týchto zmenách.</p> <p>Pozn.: Služba neposkytuje používateľovi samotnú informáciu o zmene, len aktivuje alebo deaktivuje mechanizmus automatického notifikovania v prípade zmeny.</p>
Klasifikácia služby	
Používatelia služby	<ul style="list-style-type: none"> • ISVS organizácie VS (G2G), • organizácia VS (G2G), • interný subjekt VS (G2E), • podnikateľ (G2B), • občan (G2C).
Komunikačné kanály	<ul style="list-style-type: none"> • webové služby,

Položka	Hodnota
	<ul style="list-style-type: none"> • www.
Stav implementácie	<ul style="list-style-type: none"> • Špecifikácia
Atribúty služby	
Vstup (parametre služby – špecifikácia požiadaviek používateľa na službu)	<ul style="list-style-type: none"> • identifikácia používateľa služby, • požiadavka o aktivovanie alebo deaktivovanie služby, • automatická zmena v súbore popisných informácií, • identifikácia LV na ktorom má byť zmena sledovaná,
Výstup (výsledok služby poskytnutý používateľovi služby)	<ul style="list-style-type: none"> • notifikácia o zmene
Zdroje služby	Kataster nehnuteľností – Súbor popisných informácií (SPI KN)

A.2.1.27 Poskytnutie sledovania priebehu overovania výsledkov geodetických prác v KN

Položka	Hodnota
Základné údaje	
Názov služby	Poskytnutie sledovania priebehu overovania výsledkov geodetických prác v KN
Popis služby	<p>Služba je určená primárne pre osoby vykonávajúce práce v oblasti geodetických činností, ktorých výsledky sa preberajú do dokumentácie katastra nehnuteľností .</p> <p>Služba umožní automatickú aktiváciu a deaktiváciu sledovania priebehu overovania výsledkov geodetických prác a následnú notifikáciu. Služba umožní sledovanie zmien v procese od podania až po ukončenie konania overením výsledkov geodetických prác. Používateľ je informovaný o každej fáze procesu overovania vrátane notifikácie o prípadnom doplnení podania pri nekompletných resp. chybných podkladoch.</p> <p>Pozn.: Služba neposkytuje používateľovi samotnú informáciu o priebehu overovania, len aktivuje alebo deaktivuje mechanizmus automatického notifikovania v prípade zmeny.</p>
Klasifikácia služby	
Používatelia služby	<ul style="list-style-type: none"> • ISVS organizácie VS (G2G), • organizácia VS (G2G), • interný subjekt VS (G2E), • podnikateľ (G2B), • občan (G2C).
Komunikačné kanály	<ul style="list-style-type: none"> • webové služby, • www.
Stav implementácie	<ul style="list-style-type: none"> • špecifikácia
Atribúty služby	
Vstup (parametre služby – špecifikácia požiadaviek používateľa na službu)	<ul style="list-style-type: none"> • identifikácia používateľa služby, • požiadavka o aktivovanie alebo deaktivovanie služby, • identifikácia procesu overovania geodetických prác

Položka	Hodnota
Výstup (výsledok služby poskytnutý používateľovi služby)	<ul style="list-style-type: none"> notifikácia o zmene
Zdroje služby	Kataster nehnuteľností – register o katastrálnom konaní

A.2.1.28 Poskytnutie sledovania stavu katastrálneho konania v KN

Položka	Hodnota
Základné údaje	
Názov služby	Poskytnutie sledovania stavu katastrálneho konania v KN
Popis služby	<p>Služba umožní automatické sledovanie stavu katastrálneho konania a následnú notifikáciu o stave. Služba sledovania stavu katastrálneho konania umožní sledovanie procesu od podania až po ukončenie konania a následné zasielanie notifikácie o týchto zmenách.</p> <p>Pozn.: Služba neposkytuje používateľovi samotnú informáciu o stave, len aktivuje alebo deaktivuje mechanizmus automatického notifikovania v prípade zmeny.</p>
Klasifikácia služby	
Používatelia služby	<ul style="list-style-type: none"> ISVS organizácie VS (G2G), organizácia VS (G2G), interný subjekt VS (G2E), podnikateľ (G2B), občan (G2C).
Komunikačné kanály	<ul style="list-style-type: none"> webové služby, www.
Stav implementácie	<ul style="list-style-type: none"> špecifikácia
Atribúty služby	
Vstup (parametre služby – špecifikácia požiadaviek používateľa na službu)	<ul style="list-style-type: none"> identifikácia používateľa služby, požiadavka o aktivovanie alebo deaktivovanie služby, identifikácia katastrálneho konania
Výstup (výsledok služby poskytnutý používateľovi služby)	<ul style="list-style-type: none"> notifikácia o zmene
Zdroje služby	Kataster nehnuteľností – register o katastrálnom konaní

B Vysvetlivky

B.1 Zoznam skratiek a pojmov

Skratka / Pojem	Vysvetlenie
back-office	Miesto zabezpečujúce prevádzku front-office a poskytujúce technologickú a organizačnú podporu poskytovateľom služieb
BPEJ	Bonitované pôdno-ekologické jednotky
call centrum	Typ front-office, kde komunikácia medzi poskytovateľom a používateľom služby prebieha telefonicky
CBA	Cost benefit analysis - analýza nákladov a výnosov
CERS	Centrálne elektronické registratívne stredisko
CSKN	Centrálny systém katastra nehnuteľnosti
eGovernment	Elektronická verejná správa
EFRR	Európskeho fondu regionálneho rozvoja
EKO	Ekonomická rozpočtová klasifikácia
EPR	Elektronická podateľňa a registratúra
EÚ	Európska únia
front-office	Miesto prvého kontaktu používateľa s poskytovateľom služby
G2 ... G, E, A, B, C, P	Prvé písmeno označuje poskytovateľa a druhé používateľa služby. Government, Employee, Administration, Business, Citizen, Public
HW	Hardvér
IISVS	Integrovaný ISVS
IKI	Informačná a komunikačná infraštruktúra
IKT	Informačné a komunikačné technológie
IOM	Integrované obslužné miesto
IS	Informačný systém
ISVS	Informačný systém verejnej správy
IT	Informačné technológie
ITIL	Information technology infrastructure library
ITMS	Monitorovací systém pre Štrukturálne fondy a Kohézny fond
JIFO, BIFO, SIFO	jednoznačný, bezvýznamový, sektorový identifikátor fyzickej osoby
KF	Kohézny fond
KN	Kataster nehnuteľností
KRIS	Koncepcia rozvoja informačných systémov
LV	List vlastníctva
MFSR	Ministerstvo financií Slovenskej republiky
MH	MP / Manažér hodnotenia
MV SR	Ministerstvo vnútra SR
N/A	Not applicable (neaplikovateľné)
NFP	Nenávratný finančný príspevok

Skratka / Pojem	Vysvetlenie
NKIVS	Národná koncepcia informatizácie verejnej správy
NPV	Net present value
NR SR	Národná rada Slovenskej republiky
OPIS	Operačný program Informatizácia spoločnosti
PKI	Public key infrastructure
Prijímateľ pomoci	Žiadateľ, ktorému bola schválená žiadosť o NFP, tzn. úspešný žiadateľ
Q&A	Questions and answers
RA	Register adries
REGOB	Register obyvateľov
RFO	Register fyzických osôb
RO	Riadiaci orgán
ROI	Return on Investment
RO OPIS	Riadiaci orgán OPIS
RUP	Rational Unified Process
SGI	Súbor geodetických informácií
SIVS	Stratégia informatizácie verejnej správy
SORO	Sprostredkovateľský orgán pod riadiacim orgánom
SPI	Súbor popisných informácií
SR KK	Súbor registrov katastrálnych konaní
SGI KN	Súbor geodetických informácií katastra nehnuteľností
SPI KN	Súbor popisných informácií katastra nehnuteľností
SW	Softvér
ŠF	Štrukturálne fondy
ŠRO	Štátna rozpočtová organizácia
ÚGKK	Úrad geodézie kartografie a katastra
ÚPVS	Ústredný portál verejnej správy
VS	Verejná správa
WWW	World Wide Web
ZB GIS	Základná báza údajov pre geografický informačný systém
Žiadateľ o NFP	Fyzická alebo právnická osoba, ktorá sa uchádza o získanie NFP